

# Escalade

Matthieu MERCIER

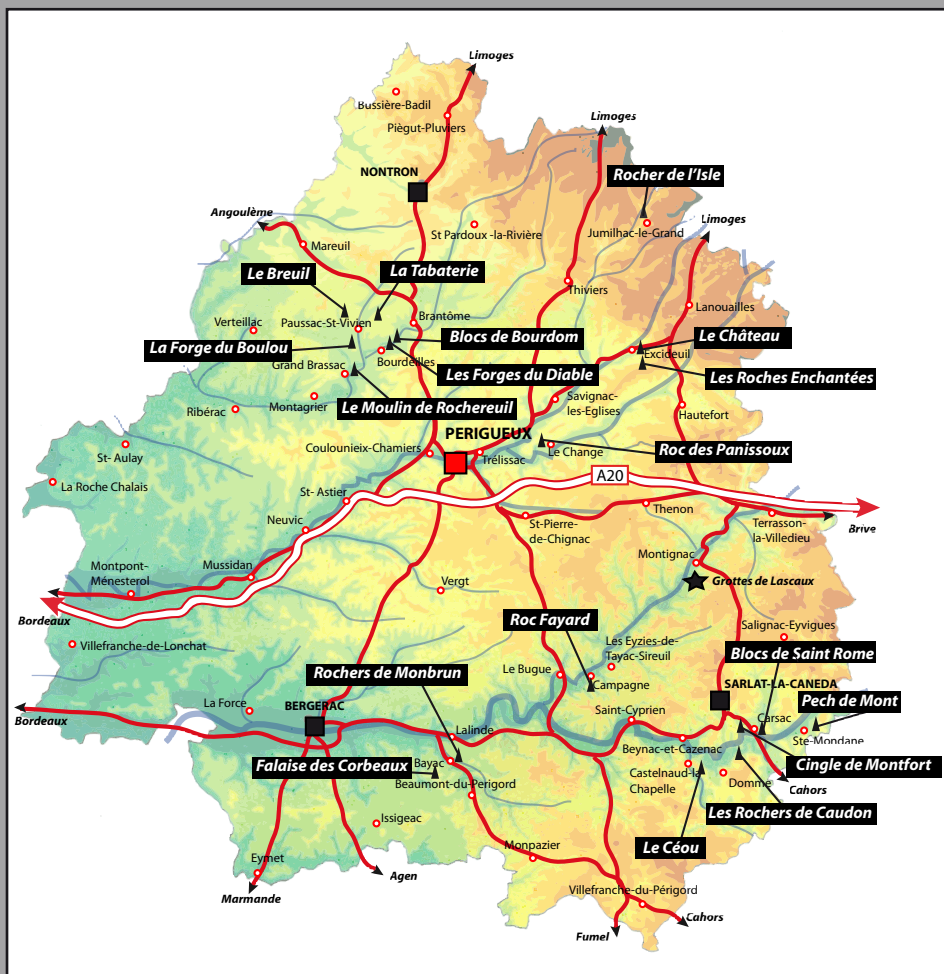
en

P é r i g o r d



ARKA

# Les sites





# S O M M A I R E

<b>Recommandations</b>	<b>8</b>
<b>Comment utiliser le guide</b>	<b>11</b>
<b>Un peu d'Histoire</b>	<b>12</b>
<b>Approche Géologique</b>	<b>16</b>
<b>Périgord Blanc</b>	<b>20</b>
Le Breuil	23
La Forge du Boulou	33
La Tabaterie	41
Les Blocs de Bourdom	45
Les Forges du Diable	53
Les Blocs du Diable	63
Le Moulin de Rochereuil	69
<b>Périgord Pourpre</b>	<b>78</b>
Falaise des Corbeaux	81
Falaise de Monbrun	85
<b>Périgord Noir</b>	<b>92</b>
Le Roc Fayard	95
Le Céou	103
Les Rochers de Caudon	121
Le Cingle de Montfort	125
Les Blocs de Saint-Rome	129
Le Pech de Mont	135
<b>Périgord Vert</b>	<b>144</b>
Le Roc des Panissoux	147
Le Château	151
Les Roches Enchantées	155
Le Rocher de L'Isle	161
<b>Adresses Utiles</b>	<b>166</b>

# Utilisation du guide

## How to use this guide

**Nom du site et commune d'implantation**  
*Site name and city name*

**Période favorable inscrite en vert**  
*Best season in green*

**Panorama contextuel du site**

**Description générale du site et noms des principaux équilibreurs**  
*Presentation*

**Accès Routier, coordonnées GPS**  
*Road access*

**Accès pédestre et temps estimé**  
*Footpath*

**Hauteur du site**  
*Height*

**Orientation, période et horaires favorables**  
*Orientation*

**Équipement présent sur le site**  
*Equipment*

**Point d'eau le plus proche**  
*Water*

**Onglet de couleur du Périgord concerné**  
*Périgord color*

**Activités proches pour les jours de repos**  
*Closest activities for the resting days*

**Camping, gîtes et chambres d'hôtes à proximité**  
*Campsites*

**Nombre de voies et répartition par difficultés. P pour projet.**  
*Routes number and classification by grade. P means Project.*

**Les Roches Enchantées, Excideuil**

Cette falaise qui s'étend sur 200 mètres vous séduira par son calme et sa quiétude. Dans une ambiance verdoyante et très ombragée, ce site est un régal de fraîcheur lors des journées caniculaires de l'été. Le calcaire y est de qualité et les lignes originales, avec des trous, des plats et de nombreux rétas. Quelques lignes retards au profil très « bloc » vous tiendront en haleine un moment. Sur la droite du site, un secteur initiation permet de faire ses premières gammes sur la roche. Quelques blocs jalonnent le spot ici et là. Plusieurs grottes et deux sources font partie de l'important réseau des «Grottes de Sarconnat» parcouru par un ruisseau souterrain. C'est un site privilégié des vieux ours des cavernes qui peuvent mesurer jusqu'à 4 mètres pour un poids de 750 kilos. Vous ne craignez « presque » rien, ils sont essentiellement herbivores... et disparus il y a 10 mille ans.  
*Équilibreurs: J.F. Aublanc, L. Lignac, J.P. Briaudeau, A. Massy, C. Morange, M. Mercier.*

Les roches se situent sur la commune d'Excideuil, à 35 km à l'est de Périgueux. Depuis le centre du village d'Excideuil prendre direction Lanouaille/Limoges/Hautefort. Avant la sortie du village, prendre à droite direction «Stade/Piscine» et stationner au pavillon d'accueil près de la piscine. (GPS: 45°20'4.51"N / 1°3'18.78"E)

Marcher entre les stades de rugby et de foot vers le Moulin de l'Abbesse, franchir la passerelle du Pas de ma Mignonne sur «La Loue» et suivre le chemin jusqu'à la falaise (10mn).

10 à 18 mètres.

Nord. Idéal depuis la fin du printemps jusqu'à l'automne.


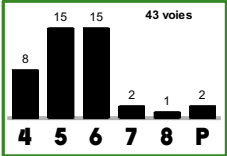

Plaquettes Ø10 et 12 mm, broches scellées, relais équipés (2 broches + chaîne).

Dans le village d'Excideuil, sur la place du monument.

-Camping de la Loue, à proximité immédiate du site, en bordure de rivière. 33 emplacements tente.  
05 53 62 43 72 / 05 53 52 02 95  
-Hôtel, Bar, Restaurant " Le fin Chapon". 3, place du château d'Excideuil. 05 53 62 42 38. www.lefinchapon.  
-Vert' Auvezère, location de canoé, activité escalade, spéléo, VTT. Réservations au 06 15 45 55 19 ou le soir au 05 53 52 72 90.  
-Le Périgord Autrement propose randonnée, VTT et escalade. Clermont d'Excideuil. 05 53 62 52 39 / 06 10 34 99 62.

4	5	6	7	8	P
8	15	15	2	1	2
43 voies					

155

© Pascal se concentre dans *L'Hallebarde*, 6c.  
Rémi Dupuy



## Le Breuil, Paussac-Saint-Vivien



Situé aux portes du parc régional naturel « Périgord-Limousin », ce site bénéficie d'un cadre tranquille et agréable. Il fait également l'objet d'un classement en zone Natura 2000 au titre du Vallon de la Sandonnie, petit affluent de la Dronne.

Berceau de l'escalade en Val de Dronne, cette falaise est idéale pour grimpeurs débutants et confirmés. Son calcaire à trous dur et compact vous initiera parfaitement à l'escalade sur « gouttes d'eau » qui prédomine dans la région. Les aficionados de la difficulté pourront également se frotter aux passages très « blocs » des voies difficiles.

Ce site est idéal en hiver ou lorsque la météo devient capricieuse. Après une période de pluie, le rocher sèche très vite. À éviter au plus chaud de l'été où les sites plus ombragés auront l'avantage (Boulou, Moulin de Rochereuil, Forges du Diable).

Équipeurs: J.M. Poirier, R. Ducher, P. Gales, J.C. Leclerc, V. Dellattre, A. Bordas, P. Moreau, B. Feniou, P. Verdier, J.P. Praud, P. Fortier, E. Poirier, J.L. Biret.



La Falaise est située sur la commune de Paussac-Saint-Vivien à 30km au nord, nord-ouest de Périgueux. Devant l'église de Paussac, prendre la direction Léquillac de Cercles (D93). 1,5 km après la sortie de Paussac-Saint-Vivien tourner à gauche (panneau « falaises ») et traverser le hameau du Breuil. 500 mètres plus loin la falaise domine sur la droite au dessus d'un talus boisé. Le parking se situe à 200 mètres sur le côté gauche. (GPS: 45°20'57.33"N / 0°31'5.37"E)



8 à 15 mètres.



Sud. Praticable en toute saison, idéal au printemps, en automne et en hiver.



Broches scellées, relais équipés. Quelques "queues de cochons" demeurent en place sur certaines voies.



Dans le village de Paussac à côté de la salle des fêtes.



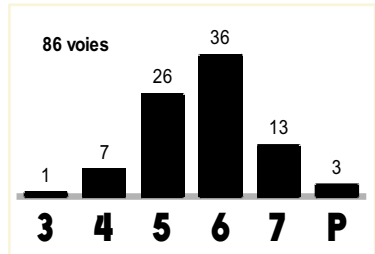
-Camping du Bas Meynaud. À 10 km du site, emplacements tentes et location de chalets.



05 53 05 58 44. [www.basmeynaud.fr](http://www.basmeynaud.fr)


-Gîte communal d'étape et de séjour, capacité de 16 personnes et 4 emplacements tentes. Paussac-Saint-Vivien. 05 53 04 54 82 / 05 53 54 89 14.



Bar/Alimentation Générale "Le relais de l'escalade". Réconfort après l'effort dans le bourg de Paussac. Toutes les infos sur les sites et les bons plans alentours. 05 53 04 82 94.







☐ ▲ **Grande Dalle à Trous.** Une superbe face grise truffée de "gouttes d'eau". Escalade fine et technique, typique du Breuil.

☐ ◀ **Secteur Initiation.** Sur la gauche du site, voies intéressantes et bien protégées.

### Secteur Initiation

1-Le Chassignole	6a
2-Le Cochon Pendu	5c
2'-Les Trois Moustifs	5c+
3-Breuil Douille	5b
4-Super Duduche	5b
5-Duduche	3
5'-La Gueille	3
6-L'Ophélie	4b
7-L'As de Cœur	5c
8-L'As de Pique	5b
9-Le Zigomar	4a
10-La Bergamote	4b
11-Le Primate	4c
12-Le Papillon	6a

13-La Schtroumpfette 5b

### Secteur Clair de Lune

14-Le Rossignol	6a
15-Le Clair de Lune	6c
16-L'Avare	7a
17-Voleur de Feu	7b+
18-La Zabulon	6b
19-La Néphtali	6b+

### Grande Dalle à Trous

20-Metallica	6b+
21-L'Hellebore	6b
22-Carmen cita	6b+
23-Le Cholera	6a+
24-L'Arole	5c
25-Le Chant du Cygne	6a
26-Le Lotus	5c