













## Inhaltsverzeichnis

Vorwort	3
Symbole	5
Übersichtskarte	6
Allgemeine Hinweise	7
Die Top-Touren der Brenta	8
Abkürzungen	11
Wichtige italienische Begriffe	12
Die Brentagruppe und ihre Randgebiete	13
Sehenswürdigkeiten	18
GPS-Tracks	19
Tipps für wanderfreie Tage	20
Informationen, Fremdenverkehrsämter	21
<b>1</b> 2.45 Std. Vom Grostèpass zur Malga Vagliana	22
<b>TOP 2</b> 5.00 Std. Vom Grostèpass zur Brentèihütte	24
<b>3</b> 4.30 Std. Vom Grostèpass nach Àndalo	27
<b>4</b> 4.15 Std. Sentiero Gustavo Vidi	30
<b>5</b> 5.45 Std. Sentiero Alfredo Benini: Vom Grostèpass zur Tucketthütte	33
<b>6</b> 1.30 Std. Vom Monte Spinale nach Madonna I.	36
<b>7</b> 3.30 Std. Vom Monte Spinale nach Madonna II.	38
<b>8</b> 4.00 Std. Von Vallesinella di sotto zur Tucketthütte (»Fridolin-Runde«)	40
<b>9</b> 6.30 Std. Von Vallesinella di sotto zur Brentèi- und Alimontahütte	42
<b>10</b> 7.45 Std. Von Vallesinella di sotto zur Brentèi- und Pedrottihütte	45
<b>TOP 11</b> 2 Tage Sentiero Osvaldo Orsi (Um Cima Brenta und Sfulmini)	48
<b>TOP 12</b> 2 Tage Via delle Bocchette Centrali: Von der Alimonta- zur Pedrottihütte	52
<b>13</b> 2 Tage Um die Cima Tosa	56
<b>14</b> 1.45 Std. Pradalago: Über den Lago di Nambino nach Madonna	60
<b>15</b> 2.30 Std. Pradalago: Über den Lago delle Malghette nach Madonna	62
<b>16</b> 5.00 Std. Pradalago: Über den Monte Zelèdria zum Lago delle Malghette	64
<b>17</b> 2.15 Std. Vom Lago Ritorto nach Madonna di Campiglio	66
<b>TOP 18</b> 4.30 Std. Sentiero dei 5 Laghi	68
<b>19</b> 3.00 Std. Valchestrìa-Höhenweg	71
<b>20</b> 4.00 Std. Cornisello-Runde	74
<b>21</b> 3.45 Std. Val Gènova: Sentiero delle Cascate	76
<b>22</b> 4.45 Std. Laghi di San Giuliano, 1938 m, und Lago di Vacàrsa, 1912 m	78
<b>TOP 23</b> 4.15 Std. Cascate della Vallesinella	80
<b>24</b> 3.30 Std. Lago di Val d'Àgola, 1600 m, und Pian di Nardis, 1830 m	82
<b>25</b> 3.00 Std. Dos del Sabión, 2101 m: Abstieg nach Pinzolo	84

<b>26</b> 4.30 Std. Malghe Stabio, 1453 m, und Cima Sera, 1909 m	86
<b>27</b> 4.30 Std. Über Cima Durmónt, 1835 m, und Monte Cargadursi, 1859 m	88
<b>28</b> 5.15 Std. Cima La Petta, 2058 m, und Monte Tóv, 2032 m	91
<b>29</b> 5.15 Std. Rifugio 12 Apóstoli, 2487 m	93
<b>30</b> 2.45 Std. Val d'Ambièz: Sentiero delle Malghe	95
<b>31</b> 5.00 Std. Selletta Colmalta, 2276 m, und Lago d'Àsbelz, 2016 m	97
<b>32</b> 4.00 Std. Rifugio Silvio Agostini, 2410 m	100
<b>33</b> 7.30 Std. Um die Cima d'Ambièz	102
<b>TOP 34</b> 7.30 Std. Um die Cime di Ceda	105
<b>35</b> 3.00 Std. Malga di Àndalo, 1352 m, Malga Ceda di Villa Banale, 85 m	108
<b>TOP 36</b> 4.00 Std. Val-delle-Seghe-Runde	110
<b>37</b> 6.45 Std. Rifugio Pedrotti, 2491 m	113
<b>38</b> 1.30 Std. Vom Rifugio La Montanara nach Molveno	116
<b>39</b> 6.00 Std. Croz dell'Altissimo (Kreuzgipfel, 2338 m, Hauptgipfel, 2361 m)	118
<b>40</b> 2 Tage Malga Spora, 1855 m, und Passo del Clàmer, 2163 m	120
<b>TOP 41</b> 7.00 Std. Monte Gazza, 1985 m	123
<b>42</b> 3.00 Std. Paganella, 2125 m	126
<b>43</b> 3.30 Std. Loverdina, 2237 m	129
<b>44</b> 2 Tage Um die Campagruppe	132
<b>45</b> 1.15 Std. Um den Lago di Tóvel	136
<b>46</b> 6.30 Std. Flavona-Runde	138
<b>47</b> 4.45 Std. Malga di Tuèna, 1740 m, und Campo di Tuénno, 2030 m	141
<b>48</b> 6.30 Std. Rifugio Pèller, 2022 m	144
<b>TOP 49</b> 2.30 Std. Monte Pèller, 2320 m	146
<b>50</b> 4.30 Std. Um den Palón	148
<b>TOP 51</b> 2 Tage Sentiero Claudio Costanzi	150
<b>52</b> 10.00 Std. Sentiero delle Paleta	154

Stichwortverzeichnis	156
----------------------	-----

### Symbole

	mit Bahn/Bus erreichbar		Fahrt mit Hüttentaxi
	Einkehrmöglichkeit unterwegs		Aussichtsplatz
	für Kinder geeignet		Rastplatz, Picknickplatz
	Ort mit Einkehrmöglichkeit		Gipfel/Pass, Sattel
	bewirtschaftete Hütte		Klettersteig (Kurve im Profil grau)
	unbewirt. Hütte, Unterstand		Wasserfall
	Fahrt mit Seilbahn		Quelle
	Fahrt mit Sessellift		eingerichteter Parkplatz