

# Inhaltsverzeichnis

Vorwort	3
Übersichtskarte	6
Touristische Hinweise	8
Die Top-Touren an der Türkischen Riviera	9
GPS-Tracks	12
Wandern an der Türkischen Riviera	13
Landschaften, Orte und Sehenswürdigkeiten	21
Informationen und Adressen	29
Einige Worte Türkisch für unterwegs	37
<b>Fethiye und Ölüdeniz</b>	
<b>1</b> Von Ölüdeniz auf die Halbinsel Yoğun Burun	38
<b>2</b> Von Ölüdeniz nach Kayaköy	40
<b>3</b> Von Ölüdeniz nach Ovacık	44
<b>4</b> Baba Dağı, 1969 m	46
<b>5</b> Von Ovacık nach Faralya	50
<b>6</b> Abstieg von Faralya ins Schmetterlingstal	54
<b>7</b> George-House-Küstentrail	56
<b>8</b> Von Faralya nach Kabak Beach	59
<b>9</b> Rund ums Kabak-Tal	62
<b>10</b> Von Kabak nach Alınça	65
<b>Kalkan und Kaş</b>	
<b>11</b> Zum Dünenstrand von Patara	68
<b>12</b> Von Gelemiş über die Halbinsel Yalı Burun	70
<b>13</b> Von Akbel nach Patara	74
<b>14</b> Von Akbel nach Xanthos	78
<b>15</b> Von Kalkan nach Bezirgan, 738 m	82
<b>16</b> Saklıkent	86
<b>17</b> Kastellörizo	88
<b>18</b> Von Kaş nach Liman Ağızı	90
<b>19</b> Phellos	93
<b>20</b> Yeşil Göl und Uçarsu, 1823 m	96
<b>21</b> Von Uçağız nach Aperlai	99
<b>22</b> Von Uçağız nach Kale (Simena)	102
<b>23</b> Von Uçağız zum Smuggler's Inn	105

## Adrasan, Olympos und Çıralı

















<b>24</b> Von Karaöz zum Kap Gelidonya	108
<b>25</b> Von Adrasan zum kleinen Leuchtturm	110
<b>26</b> Von Adrasan auf dem Lykischen Weg nach Süden	112
<b>27</b> Von Adrasan zur Sazak-Bucht	114
<b>28</b> Adrasan Kalesi, 163 m	116
<b>29</b> Von Adrasan nach Olympos	118
<b>30</b> Rundweg Çıralı	122
<b>31</b> Von Çıralı zum Maden Beach	126
<b>32</b> Beycik Şelale	129
<b>33</b> Von Beycik nach Laodikeia	132
<b>34</b> Tahtalı Dağı (Olympos), 2365 m	134

## Kemer-Küste und Antalya

<b>35</b> Von Tekirova zum Chrome Beach	138
<b>36</b> Von Tekirova zum Fuß des Tahtalı Dağı	141
<b>37</b> Rundweg von Kemer auf den Çalıştepe, 312 m	144
<b>38</b> Von der Römischen Brücke durch das Sapandere-Tal	147
<b>39</b> Göynük Canyon	150
<b>40</b> Der Lykische Weg (Liky yolu)	154

Stichwortverzeichnis	172
----------------------	-----

## Symbole

	mit Bus / Dolmuş erreichbar		Gipfel / Pass, Sattel
	Einkehrmöglichkeit unterwegs		Kirche, Kloster
	für Kinder geeignet		Aussichtsplatz
	Ort mit Einkehrmöglichkeit		archäologische Stätte
	Gasthaus, Restaurant		Burg, Ruine / Leuchtturm
	Campingplatz		Abzweig nach
	Bus- / Dolmuş-Haltestelle		Quelle / Zisterne, Brunnen
	eingerichteter Parkplatz		Bademöglichkeit / Wasserfall