








Inhaltsverzeichnis

Vorwort	3
Übersichtskarte	6
Touristische Hinweise	8
GPS-Tracks	9
Wandern im Tauferer Ahrntal	12
Die Top-Touren im Tauferer Ahrntal	16
Informationen und Adressen	20
1 2.45 Std. Kronplatz, 2275 m	22
2 2.30 Std. Lamprechtsburg – Reischach	24
3 2.30 Std. Rund um St. Lorenzen	26
4 2.30 Std. Erdpyramiden von Platten	28
5 5.00 Std. Rammelstein, 2483 m	30
6 3.15 Std. Kehlbürg, 1187 m, und Amaten, 1260 m	32
7 5.15 Std. Schönbichl, 2452 m	34
8 7.00 Std. Große Windschar, 3041 m	36
9 2.00 Std. Reinbach-Wasserfälle	40
10 2.45 Std. Kofler zwischen den Wänden, 1528 m	42
11 3.00 Std. Speikboden, 2517 m, Nordanstieg	44
12 5.15 Std. Speikboden, 2517 m, Südanstieg	46
13 3.00 Std. Eggespitzi, 2187 m	48
14 5.30 Std. Napfspitze, 2888 m	50
15 8.00 Std. Neveser Höhenweg	54
16 6.30 Std. Rieserfernerhütte, 2798 m	58
17 4.30 Std. Kasseler Hütte – Tristennöckl, 2465 m	60
18 5.45 Std. Arthur-Hartdegen-Weg I	62
19 5.30 Std. Arthur-Hartdegen-Weg II	64
20 7.30 Std. Dreieckspitze, 3031 m	66
21 7.00 Std. Ochsenlenke, 2585 m	70
22 4.15 Std. Reiner Höhenweg	74
23 4.15 Std. Vegetationsweg	76
24 7.00 Std. Großer Moosstock, 3059 m	78
25 8.00 Std. Kellerbauerweg	82
26 7.15 Std. Stabeler Höhenweg – Gelenkscharte, 2724 m	86
27 3.30 Std. Wolfkofel, 2050 m	90
28 6.45 Std. Schwarzensteinhütte, 2923 m	92
29 4.30 Std. Kreuzkofel, 2420 m	94
30 7.15 Std. Durreck-Höhenweg	96

31 6.30 Std. Lutterkopf, 2295 m, und Blauspitz, 2558 m	100
32 4.15 Std. Waldner See, 2332 m	102
33 9.00 Std. Rauhkofel, 3251 m	104
34 3.15 Std. Rötalm, 2116 m	106
35 5.30 Std. Lenkjöchl, 2590 m	110
36 5.00 Std. Heilig-Geist-Jöchl, 2658 m	112
37 8.30 Std. Lausitzer Höhenweg	114
38 6.15 Std. Birnlücke, 2667 m	118
39 4.30 Std. Sambock, 2396 m, und Windeck, 2418 m	122
40 7.15 Std. Sambock, 2396 m – Putzenhöhe, 2438 m	124
41 2.00 Std. St. Martin, 1173 m – Schloss Schöneck	126
42 6.30 Std. Tiefrastenhütte und Kempsspitze, 2704 m	128
43 7.30 Std. Eidechsspitze, 2738 m	130
44 2.00 Std. Terner Mühlen	134
45 8.15 Std. Pfunderer Höhenweg – Gaisscharte, 2720 m	136
46 4.00 Std. Gitsch, 2510 m	140
47 4.30 Std. Seefeldsee, 2271 m	142
48 4.15 Std. Peachenjöchl, 2201 m – Fanealm	144
49 4.30 Std. Wilder See, 2532 m	146
50 7.00 Std. Wilde Kreuzspitze, 3132 m	148

Stichwortverzeichnis	150
-----------------------------------	-----

Symbole

	mit Bahn/Bus erreichbar	†	Gipfel
	Einkehrmöglichkeit unterwegs) (Pass, Sattel
	für Kinder geeignet	⚓	Kirche, Kapelle, Kloster
	eingereicherter Parkplatz	🏰	Burg, Schloss, Ruine
	Fahrt mit Seilbahn/Sessellift	⚖	Picknickplatz
	Ort mit Einkehrmöglichkeit	🏞	Aussichtsplatz
	bewirtschaftete Hütte, Gasthaus	↗ ↘	Abzweigung