



Blick ins Buch (© AM-BERG Verlag)

Sportklettern - Klettersteige - Eisklettern - Bouldern
Ferienregionen Imst, Pitztal und Ötztal



ISBN 978-3-946613-00-8

Autoren: Günter Durner, Gerhard Gstettner

Günter Durner / Gerhard Gstettner

Sportklettern – Klettersteige – Eisklettern – Bouldern

Ferienregionen Imst, Pitztal und Ötztal



Der Verein Climbers Paradise ist ein Zusammenschluss von derzeit 16 Tourismusverbänden in Tirol. Ziel dieses Vereins ist es, das Kletterangebot qualitativ hochwertig zu gestalten. Die Ferienregionen Imst, Pitztal und Ötztal haben bereits vor Jahren etliche Klettergärten saniert und neu erschlossen. Viele der Klettergärten verfügen inzwischen über einen eigenen Parkplatz und die Zustiege sind verbessert worden. Das breite Angebot reicht inzwischen von bestens abgesicherten Sportkletterrouten in allen Schwierigkeitsgraden, neuen Bouldergebieten über sportliche Klettersteige bis hin zu eiskalten Eiskletter-Spots.

Der neue Kletterführer enthält die aktuellsten Topos der zahlreichen Klettergebiete mit über 2.000 Routen und 85 Eisklettergebieten in den Ferienregionen Imst, Pitztal und Ötztal. Sowohl Familien und Klettereinsteiger als auch Profis finden in Imst und seinen zwei Seitentälern den passenden Klettergarten und –steig. Die leicht erreichbaren Klettergärten und –steige liegen Großteils in Talnähe und sind gut erreichbar. Auch künstliche Kletterwände findet der Sportler in der Area47, im Kletterzentrum Imst und im Kletterstadl Pitztal vor.

- 44 Felsklettergebiete (1908 Einseillängenrouten, 163 Mehreseillängenrouten)
- 1 Bouldergebiet (Pitztal), (180 Boulder)
- 14 Klettersteige
- 85 Eisklettergebiete
- 380 Bilder (Kletter-, Landschafts-, Eisfall-, Wandbilder)
- 40 Übersichts-, Anfahrtskizzen
- 110 Topos





Blick ins Buch (© AM-BERG Verlag)

Sportklettern - Klettersteige - Eisklettern - Bouldern
Ferienregionen Imst, Pitztal und Ötztal

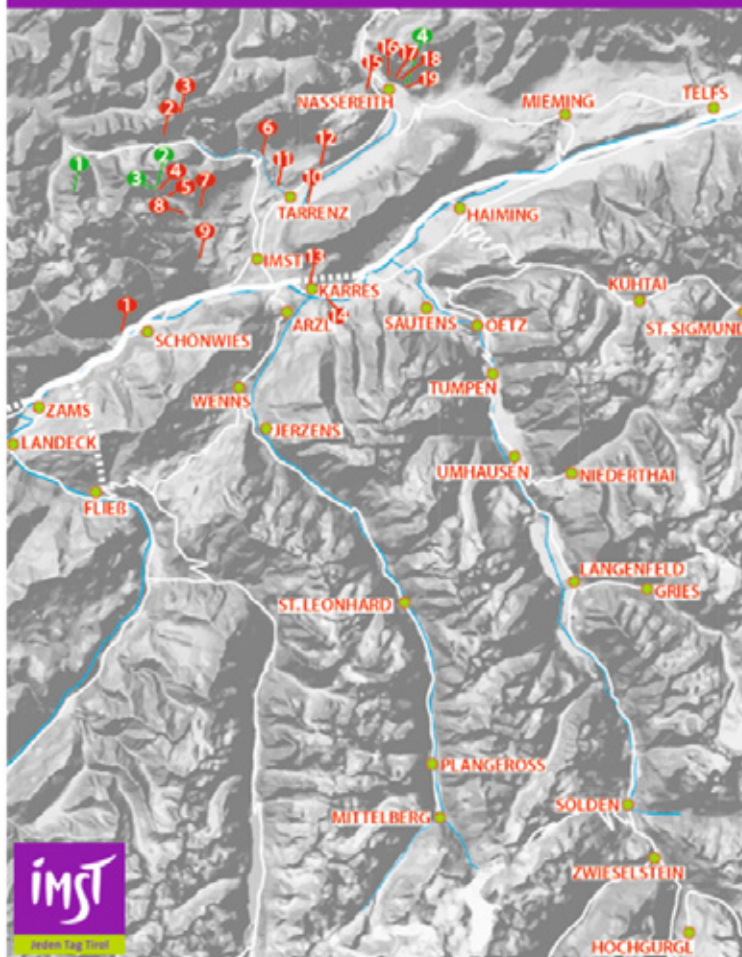


ISBN 978-3-946613-00-8

Autoren: Günter Durner, Gerhard Gstettner

ÜBERSICHT IMST

2



imst.at

Starkenbach (bei Zams)

1 Affenhimmel.....	12-23
--------------------	-------

Klettergebiete in der Ferienregion Imst

Imst

2 Hahntennjoch.....	24-27
3 Anhalter Hütte.....	28-31
4 Muttekopfhütte.....	32-55
5 Latschenturm.....	56-59
6 Hahntennjoch Psychowandl.....	60-61
7 Reithle.....	62-67
8 Kofnertal.....	68-69
9 Putzen.....	70-71

Tarrenz

10 Knappenwelt.....	72-73
11 Salvesenklamm.....	74-75
12 Walchenbach.....	76-78

Karres

13 Rote Wand.....	80-85
14 Petit Verdon.....	86-87

Nassereith

15 Götterwandl.....	90-91
16 Sparchet.....	92-97
17 Leite.....	98-101
18 Tieftal.....	102-105
19 Fuchsschrofen.....	106-107

Klettersteige in der Ferienregion Imst

1 Hanauer Hütte.....	Hanauer Klettersteig.....	108-109
2 Maldonkopf.....	Imster Klettersteig.....	110-111
3 Muttekopfhütte.....	Wasserfall Klettersteig.....	112-113
4 Klettersteig Nassereith.....	Leite Klettersteig.....	114-115

Eisklettern in der Ferienregion Imst

Salvesenklamm.....	305
--------------------	-----



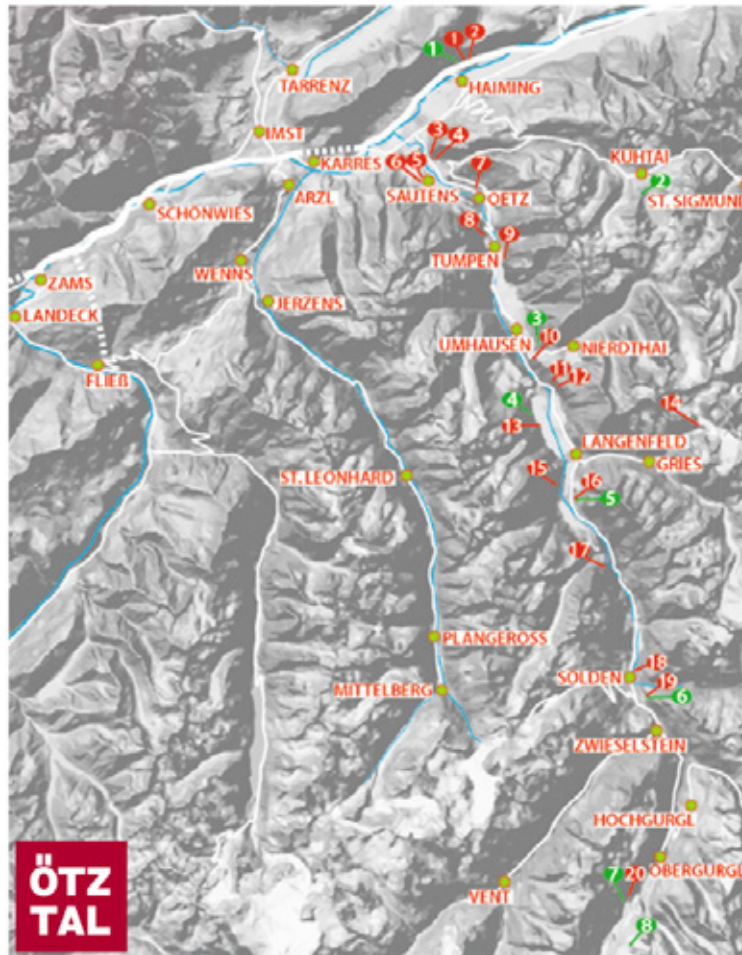
Blick ins Buch (© AM-BERG Verlag)

Sportklettern - Klettersteige - Eisklettern - Bouldern
Ferienregionen Imst, Pitztal und Ötztal



ISBN 978-3-946613-00-8

Autoren: Günter Durner, Gerhard Gstettner



Klettergebiete im Ötztal

Vorderes Ötztal

1 Haiming.....	118-127
2 Simmering.....	128-137
3 Amberg.....	138-139
4 Brunau.....	140-141
5 Sautens Rammelstein.....	142-144
6 Sautens Ritzlerhof.....	144-145
7 Oetz.....	146-147

Umhausen-Niederthai

8 Tumpen Armelen.....	148-149
9 Tumpen Engelswand.....	150-155
10 Niederthai.....	156-165

Längenfeld

11 Auplatte.....	166-169
12 Nösslach.....	170-179
13 Oberried.....	180-185
14 Winnebachseehütte.....	186-187
15 Astlehn.....	188-189
16 Längenfeld Burgsteiner Wand.....	190-193
17 Aschbach.....	194-195

Sölden

18 Sölden Freizeitarena.....	196-197
19 Sölden Moosalm.....	198-199

Obergurgl

20 Obergurgl Zirbenwald.....	200-201
------------------------------	---------

Klettersteige im Ötztal

1 Haiming.....	Klettersteig Haiming-Geierwand.....	202-203
2 Kühtai.....	Kühtai Panorama-Klettersteig.....	204-205
3 Umhausen.....	Staubenfall Klettersteig.....	206-207
4 Längenfeld.....	Lehner Wasserfall Klettersteig.....	208-209
5 Längenfeld.....	Reinhard Schiestl Klettersteig.....	210-211
6 Sölden.....	Klettersteig Sölden-Moosalm.....	212-213
7 Obergurgl.....	Klettersteig Obergurgl-Zirbenwald.....	214-215
8 Obergurgl.....	Klettersteig Obergurgl-Schwarzenkamm.....	216-217

Eisklettern im Ötztal

Eisklettergebiete im Ötztal.....	256-279
----------------------------------	---------



ÜBERSICHT ÖTZTAL



Blick ins Buch (© AM-BERG Verlag)



Sportklettern - Klettersteige - Eisklettern - Bouldern
Ferienregionen Imst, Pitztal und Ötztal

ISBN 978-3-946613-00-8

Autoren: Günter Durner, Gerhard Gstettner

ÜBERSICHT PITZTAL		4
	Bouldergebiet im Pitztal	
	1 Mandlers Boden Bouldergebiet.....	218-235
	Klettergebiete im Pitztal	
	1 Kletterpark Jerzens-Hochzeiger.....	236-237
	2 Stillebach, Richi's Wall.....	240-241
	3 Plangeross, Hexenkessel.....	242-245
	4 Plangeross, Kaunergrathütte.....	246-247
	5 Mittelberg, Gletscherstube.....	248-251
	Klettersteige im Pitztal	
	1 Arzl im Pitztal..... Steinwand.....	252-253
	2 Mittelberg..... Kletterpark Pitztaler Gletscher.....	254-255
	Eisklettern im Pitztal	
	Eisklettergebiete im Pitztal.....	280-303



Blick ins Buch (© AM-BERG Verlag)

Sportklettern - Klettersteige - Eisklettern - Bouldern
Ferienregionen Imst, Pitztal und Ötztal



ISBN 978-3-946613-00-8

Autoren: Günter Durner, Gerhard Gstettner

Gebiet.....	Zustieg.....	Anzahl der Routen.....	Verteilung der Schwierigkeitsgrade											Seite	
			SCHWIERIGKEIT (UIAA) 3 4 5 6 7 8 9 10 11 12												
Klettergebiete Imst															
1 Affenhimmel.....	10-15 Min.....	312 (ES).....	5 (MS).....	ANZAHL DER ROUTEN	3	5	28	87	108	55	23	3	-	-	12-23
2 Hahntennjoch.....	30 Min.....	44 (ES).....	12 (MS).....	ANZAHL DER ROUTEN	-	3	3	14	18	15	3	-	-	-	24-27
3 Anhalter Hütte.....	60 Min.....	11 (ES).....	1 (MS).....	ANZAHL DER ROUTEN	2	1	2	3	1	-	-	-	-	-	28-31
4 Muttekopfhütte.....	10-20 Min.....	112 (ES).....	48 (MS).....	ANZAHL DER ROUTEN	4	13	16	22	18	12	11	1	-	-	32-55
5 Latschenturm.....	20 Min.....	35 (ES).....		ANZAHL DER ROUTEN	-	-	-	2	9	11	10	1	-	-	56-59
6 Hahntennjoch Psychowandl.....	10 Min.....	9 (ES).....		ANZAHL DER ROUTEN	-	-	-	-	-	5	4	1	-	-	60-61
7 Reithle.....	35 Min.....	56 (ES).....		ANZAHL DER ROUTEN	1	1	1	8	18	16	10	5	-	-	62-67
8 Kofnertal.....	20 Min.....	31 (ES).....		ANZAHL DER ROUTEN	-	1	4	7	7	1	4	1	-	-	68-69
9 Putzen.....	15 Min.....	26 (ES).....		ANZAHL DER ROUTEN	1	-	4	3	8	8	2	-	-	-	70-71
10 Knappenwelt.....	15 Min.....	7 (ES).....		ANZAHL DER ROUTEN	-	-	-	-	3	1	-	-	-	-	72-73
11 Salvesenklamm.....	10 Min.....	4 (MS).....		ANZAHL DER ROUTEN	-	-	-	-	2	1	1	-	-	-	74-75
12 Walchenbach.....	10 Min.....	28 (ES).....		ANZAHL DER ROUTEN	2	3	9	5	8	1	-	-	-	-	76-78
13 Rote Wand.....	15-30 Min.....	119 (ES).....	10 (MS).....	ANZAHL DER ROUTEN	-	5	10	46	45	8	-	-	-	-	80-85
14 Petit Verdon.....	10 Min.....	5 (ES).....	6 (MS).....	ANZAHL DER ROUTEN	-	-	-	6	2	3	11	14	2	-	86-87
15 Götterwandl.....	15 Min.....	36 (ES).....													90-91
16 Sparchet.....	10-20 Min.....	105 (ES).....	3 (MS).....	ANZAHL DER ROUTEN	1	7	7	4	7	21	40	15	3	-	92-97
17 Leite.....	10 Min.....	40 (ES).....	6 (MS).....	ANZAHL DER ROUTEN	-	-	-	3	3	16	17	-	-	-	98-101
18 Tieftal.....	20 Min.....	0 (ES).....	8 (MS).....	ANZAHL DER ROUTEN	-	1	4	2	1	-	-	-	-	-	102-105
19 Fuchsschrofen.....	20 Min.....	22 (ES).....		ANZAHL DER ROUTEN	-	-	-	1	5	10	3	1	-	-	106-107
Klettergebiete Ötztal															
1 Haiming.....	10-20 Min.....	18 (ES).....	17 (MS).....	ANZAHL DER ROUTEN	-	3	3	8	17	1	-	-	-	-	118-127
2 Simmering.....	15-20 Min.....	58 (ES).....	17 (MS).....	ANZAHL DER ROUTEN	1	6	15	24	11	1	-	-	-	-	128-137
3 Amberg.....	15 Min.....	17 (ES).....		ANZAHL DER ROUTEN	-	-	-	3	6	7	1	-	-	-	138-139
4 Brunau.....	5 Min.....	8 (ES).....	2 (MS).....	ANZAHL DER ROUTEN	-	-	3	4	1	-	-	-	-	-	140-141



ISBN 978-3-946613-00-8

Autoren: Günter Durner, Gerhard Gstettner

ÜBERSICHT					6									
Gebiet	Zustieg	Anzahl der Routen	Verteilung der Schwierigkeitsgrade										Seite	
			SCHWIERIGKEIT (UIAA)											
			3	4	5	6	7	8	9	10	11	12		
5	Sautens Rammelstein	2 Min	26 (ES)			4	10	6	5	1				142-144
6	Sautens Ritzlerhof	2 Min	4 (ES)		2									144-145
7	Oetz	1 Min	46 (ES)	5	7	4	10	9	9	2				146-147
8	Tumpen Armelen	20 Min	10 (ES)						2	4	2			148-149
9	Tumpen Engelswand	10 Min	72 (ES) 3 (MS)	1	5	8	14	27	13	6	1			150-155
10	Niederthai	20-40 Min	132 (ES)			1	7	22	37	36	17	4		156-165
11	Auplatte	10 Min	41 (ES)		1	1	8	18	9	2				166-169
12	Nösslach	10-25 Min	61 (ES) 11 (MS)			5	11	23	14	6	2			170-179
13	Oberried	5 Min	142 (ES)		11	10	21	38	36	16	5	1		180-185
14	Winnebachseehütte	90 Min	23 (ES) 1 (MS)	2	4	8	1	8						186-187
15	Astlehn	10 Min	12 (ES)					2	4	4	1			188-189
16	Längenfeld Burgsteiner Wand	10 Min	0 (ES) 2 (MS)					1	1					190-193
17	Aschbach	10 Min	10 (ES)					2	5	3				194-195
18	Sölden Freizeitarena	10 Min	6 (ES)				1	2	2	1				196-197
19	Sölden Moosalm	20 Min	33 (ES) 4 (MS)	2	4		10	9	4					198-199
20	Obergurgl Zirbenwald	20 Min	21 (ES)	2	5	6	4	3	1					200-201
Bouldergebiet Pitztal				SCHWIERIGKEIT (FB)										
1	Mandlers Boden Bouldergebiet	10 Min	180 Boulder	3	4	5	6	7	8	9	10	11	12	218-235
				3	15	42	79	23	1					
Klettergebiete Pitztal				ANZAHL DER ROUTEN										
1	Kletterpark Jerzens-Hochzeiger	20-40 Min	11 (ES)	2	2	6			1					236-237
2	Stillebach, Richi's Wall	10 Min	14 (ES)	1	1	2	3	6						240-241
3	Plangeross, Hexenkessel	30 Min	87 (ES)				12	5	18	27	10			242-245
4	Plangeross, Kaunergrathütte	3 Min	18 (ES)	5	4	7			1					246-247
5	Mittelberg, Gletscherstube	25-40 Min	41 (ES) 6 (MS)	3	10	3	16	5	7	8	1			248-251



Blick ins Buch (© AM-BERG Verlag)

Sportklettern - Klettersteige - Eisklettern - Bouldern
Ferienregionen Imst, Pitztal und Ötztal




ISBN 978-3-946613-00-8

Autoren: Günter Durner, Gerhard Gstettner

OBERGURGL ZIRBENWALD (1940 m)

P N46.87621 E11.03324
 M N46.86484 E11.01782

200




Fotos: Günter Durner
Elisabeth Messner, Zirbenwald
oetztal.com

	Anzahl der Routen	21 (ES)	
	Zustieg	20 Min. ⚙ bergauf, ⇄ eben, ⚙ bergab	
	Absicherung	*****	Umlenkung
	Ausrichtung	Nord, Ost, Süd, West	Winterklettergebiet ja, nein
	Familienfreundlich	ja, nein	
	Felsstruktur/-qualität	Rauher Granit mit Leisten und Dellen / gut	
	Routenart	Einseillängenrouten (ES), Mehrseillängenrouten (MS), Bouldern	
	Routenlänge	12-20 Meter	
	Wandneigung	Flache bis senkrechte Kletterei 	
	Wandfuß	Geneigter Wandfuß, Wald/Wiesen, kindertauglich 	

Zufahrt/Zustieg

Von Sölden aus erreicht man auf der Bundesstraße in ca. 30 Minuten Obergurgl. Der Parkplatz bei der Kirche ist gebührenpflichtig, bei der Festkogelbahn parkt man kostenlos. Von dort folgt man dem Wanderweg, der Richtung Ramolhaus führt (Obergurglweg Nr. 9). Nach der Brücke etwa 50 Höhenmeter bergauf, dann links auf Steigspuren zu einem Plateau queren. Nicht bis zum Gatter des Weg Nr. 9 hinauf, denn dann muss vom Weg Nr. 9 über steiles Gelände abgestiegen werden. Der Klettergarten ist vom Parkplatz aus in etwa 20 Minuten zu erreichen.





Blick ins Buch (© AM-BERG Verlag)

Sportklettern - Klettersteige - Eisklettern - Bouldern
Ferienregionen Imst, Pitztal und Ötztal



ISBN 978-3-946613-00-8

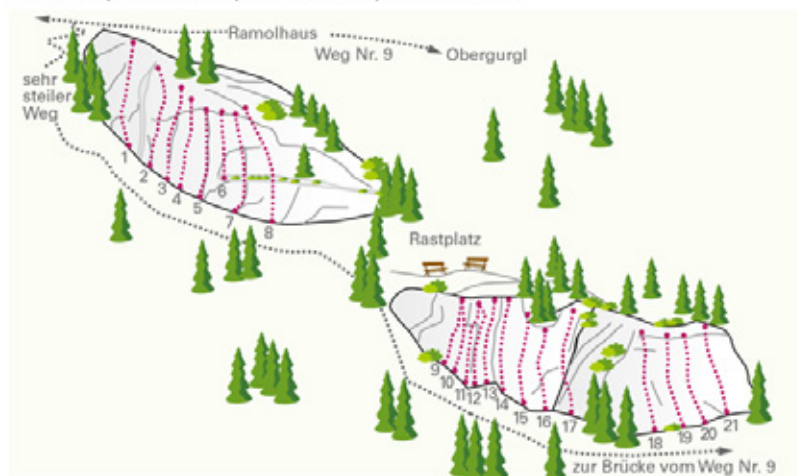
Autoren: Günter Durner, Gerhard Gstettner

Beschreibung

Der landschaftlich wunderschön gelegene Klettergarten bietet überwiegend leichte Routen und ist besonders für einen Familienklettertag geeignet.

Erschließer

Raich Franz, Gufler Florian, Falkner Gabriel, Giacomelli Alex



Zirbenwald					Zirbenwald				
Nr.	NAME	UIAA	FRANZ.	LÄNGE	Nr.	NAME	UIAA	FRANZ.	LÄNGE
1	Blalle	4/4+	4a	20 m	12	Kanta	7+	6b+	16 m
2	Laggi	6-	5b	20 m	13	Geb Heb	8-	6c+	16 m
3	Ribispiaz	5	4c	20 m	14	Geb Zug	7-	6a+	16 m
4	Hale Heit	6-	5b	20 m	15	Nene	7-	6a+	16 m
5	Kein Bier vor 4	4/4+	4a	20 m	16	Nale	6-	5b	16 m
6	Marlene	5	4c	15 m	17	Fleims	5+	5a	20 m
7	Laura	5-	4b	20 m	18	Gurgler Georg	5	4c	20 m
8	Brosar	3	3a	20 m	19	David	6	5c	20 m
9	Zirm	4/4+	4a	12 m	20	Heidi	5-	4b	20 m
10	Klupa	4/4+	4a	12 m	21	Schrofen Nagele	3	3a	20 m
11	Kantle	4/4+	4a	12 m					



Foto: Günter Durner

Armin Wilhelm, Zirbenwald



Blick ins Buch (© AM-BERG Verlag)

Sportklettern - Klettersteige - Eisklettern - Bouldern
Ferienregionen Imst, Pitztal und Ötztal



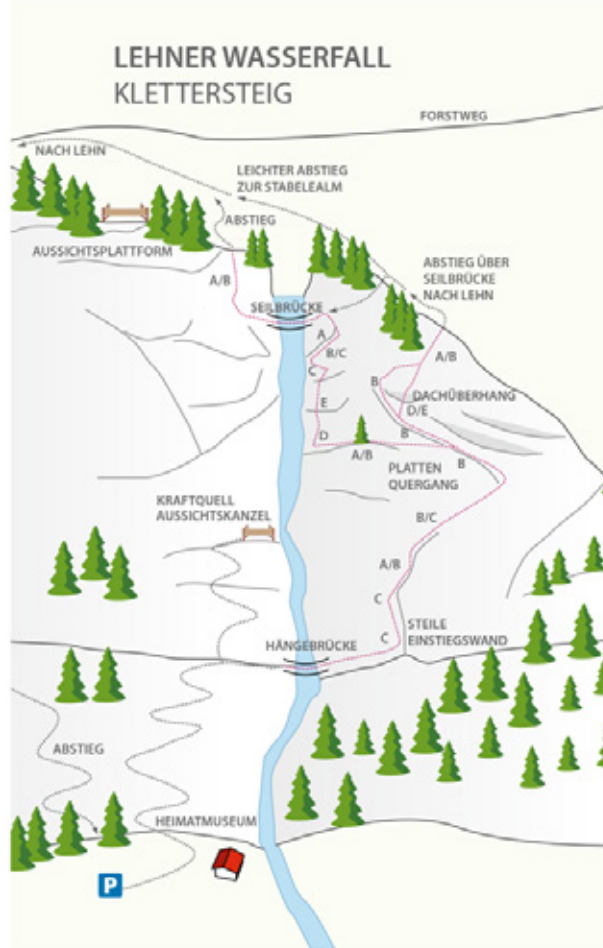
ISBN 978-3-946613-00-8

Autoren: Günter Durner, Gerhard Gstettner

LEHNER WASSERFALL KLETTERSTEIG (1180 m)

N47.08362 E10.94547
N47.08346 E10.94010

208



Beschreibung

2014 wurde der Lehner Wasserfall Klettersteig mit der linken Variante erweitert. Die nach links verlaufende neue Variante ist für Köhner ein Klettersteig-Highlight, das es ein zweites Mal nicht so schnell gibt. Nach einer leichten Querung ist der erste Überhang im höchsten Schwierigkeitsgrad (E) zu klettern. Für Kinder ist diese Variante nicht geeignet. Die Originalroute, die rechts vom Wasserfall verläuft ist zwar deutlich leichter als die neue Variante, verlangt aber dennoch Kraft, Trittsicherheit und alpine Erfahrung. Beim Originalausstieg kann man seine Kräfte beim kurzen aber schwierigen Überhang auf die Probe stellen. Der Überhang kann links durch eine leichte Variante umgangen werden. 50 Meter oberhalb vom Ausstieg führt ein Wanderweg bis zur neuen Seilbrücke, somit kann jeder das neue Highlight genießen.

Schwierigkeit/Ausrüstung

Anfangs senkrechte Einstiegswand C, mit leichten Unterbrechungen über zwei kurze Steilstufen B zum Aussichtseck, ansteigende Querung B/D, wieder steilerer Wandaufbau zum Überhang D (Umgehung möglich), dann über ein Felsband B und einer steilen Ausstiegswand B zum Abstieg. Variante links: Kurz vor dem Überhang vom rechten Ausstieg zweigt die Variante ab, beginnend mit der Schwierigkeit A/B bis direkt unter den Wasserfall, anschließend die schwierigste Stelle mit 20 Meter E (sehr schwierig), danach geht es mit den Schwierigkeiten von A-C weiter bis zur Seilbrücke. Über die 35 Meter lange Brücke geht es zum Ausstieg. Ausrüstung: Helm, Klettergurt mit Klettersteigset, Klettersteig-Handschuhe, passendes Schuhwerk, eventuell Stöcke für den Abstieg.

Steiglänge und Zeitaufwand

220 Höhenmeter und 430 m Seillänge. 1,5-2 Stunden rechter Ausstieg und 2,5-3 Stunden linker Ausstieg. Mit dem Abstieg ca. 3-3,5 Stunden.

Abstieg

Vom rechten Ausstieg nach links hinauf, dann entweder über die Seilbrücke oder auf dem Wanderweg zum oberen Ausstieg. Von hier nach Lehn absteigen.

Zufahrt/Zustieg

Von Umhausen kommend erreicht man auf der Ötztaler Bundesstraße den Ortsteil Au. Bei Kilometer 19,4 biegt man nach rechts Richtung Winklen ab. Man folgt dem Verlauf der Straße nach Unterried und findet hinter dem beschilderten Heimatmuseum einen Parkplatz für den Klettersteig. Vom Parkplatz aus erreicht man in 15 Minuten den Einstieg in den Klettersteig.



oetztal.com



Blick ins Buch (© AM-BERG Verlag)

Sportklettern - Klettersteige - Eisklettern - Bouldern
Ferienregionen Imst, Pitztal und Ötztal



ISBN 978-3-946613-00-8

Autoren: Günter Durner, Gerhard Gstettner



Fotos: Bernd Reitzel

Lehner Wasserfall Klettersteig



Lehner Wasserfall Klettersteig

LEHNER WASSERFALL KLETTERSTEIG

oetztal.com **209**



Blick ins Buch (© AM-BERG Verlag)

Sportklettern - Klettersteige - Eisklettern - Bouldern
Ferienregionen Imst, Pitztal und Ötztal



ISBN 978-3-946613-00-8

Autoren: Günter Durner, Gerhard Gstettner

MANDLERS BODEN

220



Block 1			
Nr.	NAME	Bouldern Fb	Start
1	Kluan Gmocht	6b	sd
2	War schu da	6a	sd
3	Heben und aufi	6b+	sd
4	Ramba Zamba	6a+	sd



Block 2			
Nr.	NAME	Bouldern Fb	Start
1	Little Low Ball	6b+	sd



Block 3			
Nr.	NAME	Bouldern Fb	Start
1	Blutfehde (über links klettern)	6c+	sd
2	Kungfu Panda (links Leiste, rechts Bankl)	6b	sd
3	Räucherstäbchen	7a	sd
4	Am Feuer	4a	sd
5	Holzfüller	3b+	sd



Block 4			
Nr.	NAME	Bouldern Fb	Start
1	Butterkek	5a	sd
2	Butterkek extension (von links nach rechts)	5c+	sd
3	Guck mal	4a	sd
4	Klaub auf	4c	sd
5	Dreckfinger (von rechts nach links)	5c+	sd



Block 5			
Nr.	NAME	Bouldern Fb	Start
1	Hummeln im Arsch	7a	sd

pitztal.com



Blick ins Buch (© AM-BERG Verlag)


Sportklettern - Klettersteige - Eisklettern - Bouldern
Ferienregionen Imst, Pitztal und Ötztal



ISBN 978-3-946613-00-8

Autoren: Günter Durner, Gerhard Gstettner

33 FEIERABEND



33 Feierabend
Leichter bis mittelschwerer Eisfall mit zwei Steilstufen.
Bachname..... Tiefer Bach
Lawinengefahr Kaum
Ausrichtung..... Nordost
Höhenlage 1600 m
Schwierigkeit WI 5-
Eisfallhöhe 120 m
Seillängen 4 SL
Zustieg 25 Min.
Eisfallbegehung 2-2,5 Std.
Abstieg..... 20 Min.
Abstieg..... Abseilen
Über den Eisfall mittels Eisuhren und Bäumen abseilen.



Zufahrt/Zustieg
Oetz-Umhausen-Längenfeld-Huben-Aschbach. Nach der Brücke bei Aschbach rechts bei der Schranke parken. Von der Schranke folgt man dem Fahrweg bis zu einer Rechtskurve, dann rechts abzweigen und durch den Wald bis zum Eisfall hoch gehen.

📍 N47.00995 E11.00155
📍 N47.00655 E10.99793

oetztal.com

34 ATTERBACHFALL

276



34 Atterbachfall
Breiter Eisfall mit kurzen Steilstufen. Meist werden nur die ersten zwei Seillängen begangen, da der Abstieg aus dem oberen Gelände schwierig ist.
Bachname..... Atterbach
Lawinengefahr Kaum
Ausrichtung..... West/SW
Höhenlage 1460 m
Schwierigkeit WI 5+
Eisfallhöhe 120 m
Seillängen 2 SL
Zustieg 50 Min.
Eisfallbegehung 2-2,5 Std.
Abstieg..... 50 Min.
Abstieg..... Abseilen
Über den Eisfall mittels Eisuhren und Bäumen abseilen.



Zufahrt/Zustieg
Oetz-Umhausen-Längenfeld-Huben-Aschbach. Kurz vor Sölden nach dem Tunnel links abbiegen und nach Kaisers-Höfle fahren. Direkt beim Höfle (wenig Parkmöglichkeiten) kann geparkt werden. Den Forstweg in Richtung Längenfeld (Brand) bis zu einer kleinen Holzbrücke folgen. Von der Brücke in das Bachbett und über dieses bis zum Eisfall hoch gehen.

📍 N46.98913 E11.01455
📍 N47.00249 E11.01631



Blick ins Buch (© AM-BERG Verlag)

Sportklettern - Klettersteige - Eisklettern - Bouldern
Ferienregionen Imst, Pitztal und Ötztal



ISBN 978-3-946613-00-8

Autoren: Günter Durner, Gerhard Gstettner

IMPRESSUM

306

Sportklettern – Klettersteige – Eisklettern – Bouldern
Ferienregionen Imst, Pitztal und Ötztal
1. Auflage 2017, ISBN 978-3-946613-00-8

Dieser Kletterführer ist in allen Buchhandlungen in Deutschland, Schweiz, Österreich und Italien erhältlich.

Außerdem bei allen Informationen von:

- Imst Tourismus, Johannesplatz 4, 6460 Imst www.imst.at
- Pitztal Tourismus, Unterdorf 18, 6473 Wenns www.pitztal.com
- Ötztal Tourismus, Gemeindestraße 4, 6450 Sölden www.oetztal.com

Autoren: Günter Durner, Gerhard Gstettner
Topos, Anfahrtsskizzen: Climbers Paradise www.climbers-paradise.com, Günter Durner
IMST TOURISMUS, PITZTAL TOURISMUS und ÖTZTAL TOURISMUS, Verein Regionalmanagement Bezirk Imst
Fotos: IMST TOURISMUS, PITZTAL TOURISMUS und ÖTZTAL TOURISMUS, siehe Bildunterschriften
Layout, Grafik, Satz: Günter Durner, AM-Berg Verlag
Covergestaltung: Günter Durner, AM-Berg Verlag

Copyright © 2017 IMST TOURISMUS, PITZTAL TOURISMUS und ÖTZTAL TOURISMUS. Das gesamte Werk ist urheberrechtlich geschützt. Jede Verwertung ist ohne Zustimmung von IMST TOURISMUS, PITZTAL TOURISMUS und ÖTZTAL TOURISMUS unzulässig und strafbar. Dies gilt insbesondere für Vervielfältigungen, Übersetzungen, Mikroverfilmungen und Vorlesungen. Darüber hinaus ist das Einspeichern und ebenso das Verarbeiten in diese Systeme unzulässig und strafbar. Eine auszugsweise Verwertung im Rahmen von Vorträgen, Referaten und Publikationen ist grundsätzlich genehmigungspflichtig. Über konstruktive Kritik, Kommentare und Verbesserungsvorschläge würden wir uns freuen. Die gesamten Informationen in diesem Führer wurden von den Autoren gewissenhaft und mit größter Sorgfalt gesammelt und überprüft. Da inhaltliche und sachliche Fehler nicht ausgeschlossen werden können, erklären IMST TOURISMUS, PITZTAL TOURISMUS und ÖTZTAL TOURISMUS, dass alle Angaben im Sinne der Produkthaftung ohne Garantie erfolgen und dass Verlag sowie Autoren keinerlei Verantwortung und Haftung für inhaltliche und sachliche Fehler übernehmen. Die persönliche Sicherheit sollte von keinen Angaben in diesem Führer abhängig gemacht werden. Klettern erfolgt vollständig auf eigene Verantwortung.

Günter Durner
Staatlich geprüfter Berg- und Skiführer und Fotograf. Im Rahmen seines Verlages hat er zahlreiche Führer und Lehrbücher veröffentlicht. Als Bergführer war er bereits im gesamten Alpenraum unterwegs und kann darüber hinaus auf eine Reihe von Erstbegehungen bis zum 9. Schwierigkeitsgrad zurückblicken.



Gerhard Gstettner
Nach seiner Ausbildung zum Sport- und Mathematiklehrer ist Gerhard nun Geschäftsführer beim Tourismusverband Pitztal. Dort kümmert er sich um die Weiterentwicklung des Kletterangebotes. Davor war er fünf Jahre im Ötztal für die touristische Aufbereitung des Kletterangebots verantwortlich.

