

Inhaltsverzeichnis

Vorwort	3
Übersichtskarte	6
Touristische Hinweise	8
Die Top-Touren El Hierros	9
Wandern auf El Hierro	12
Landschaften, Orte und Sehenswürdigkeiten	16
Freizeit auf El Hierro	28
Informationen und Adressen	29
Klimatabelle El Hierro	30
Fahrpläne der Buslinien	31
Valverde und der Norden	
1 2.45 Std. Von Valverde nach Tamaduste	34
2 1.35 Std. Von Tamaduste zur Fortaleza	36
3 3.20 Std. Von Valverde nach La Caleta	38
4 3.30 Std. Von Valverde nach Echedo und zum Charco Manso	42
5 2.50 Std. Von Mocanal nach Pozo de Las Calcosas	45
6 5.00 Std. Von Valverde zum Mirador de La Peña	48
7 3.30 Std. Vom Mirador de La Peña zur Punta de Salmor	52
8 3.20 Std. Von Valverde auf den Ventejis, 1139 m	56
San Andrés, Isora und Las Playas	
9 3.00 Std. Von San Andrés zum Árbol Garoé	60
10 3.20 Std. Von San Andrés nach Isora	64
11 5.30 Std. Von Isora nach Timijiraque	68
12 4.30 Std. Von Isora nach Las Barranqueras	72
13 4.30 Std. Von Isora nach Las Playas	74
14 3.50 Std. Von Las Playas nach El Pinar	76
15 3.45 Std. Von El Pinar nach Isora	78
El Pinar, La Restinga und El Julan	
16 1.10 Std. Hoya de María und Playa del Pozo	82
17 2.30 Std. Camino de La Restinga: Von El Pinar nach La Restinga	84
18 1.35 Std. Von La Restinga zur Cueva de Don Justo	88
19 5.00 Std. Von El Pinar nach Tacorón	90
20 4.10 Std. Letreros del Julan	94
21 2.45 Std. Von Hoya del Morcillo auf den Mercadel, 1253 m	98
22 4.30 Std. Von El Pinar auf den Malpaso, 1500 m	102

23 3.00 Std. Von El Pinar zum Mirador de La Llanía	106
24 1.15 Std. Von der Fuente de Llanía zur Fuente del Lomo	110
25 2.30 Std. Von der Hoya de Fileba zum Mirador de Jinama	112

El Golfo und La Dehesa






















26 4.00 Std. Camino de La Peña: Von Las Puntas zum Mirador de La Peña	115
27 2.25 Std. Von La Maceta nach Las Puntas	118
28 2.45 Std. Von Frontera nach La Maceta und Los Sargos	120
29 4.15 Std. Camino de Jinama: Von Frontera zum Mirador de Jinama	122
30 5.00 Std. Vom Mirador de Jinama zum Mirador de La Peña	126
31 3.35 Std. Von Tigaday zur Hoya Pequeña	130
32 4.30 Std. Camino de San Salvador: Tigaday – Ermita de San Salvador	133
33 2.40 Std. Von Tigaday zum Charco Azul	136
34 0.50 Std. Sendero Hoya del Pino	138
35 3.30 Std. Vom Picknickplatz Hoya del Pino auf den Malpaso, 1500 m	140
36 3.00 Std. Fuente Mencáfete	142
37 1.15 Std. Punta de La Dehesa	144
38 5.05 Std. Von Sabinosa zur Ermita de Los Reyes	148
39 6.40 Std. Von Sabinosa über die Dehesa zum Tanganasoga	152
40 2.10 Std. Sabinar	156
41 4.45 Std. Von der Ermita de Los Reyes zum Faro de Orchilla	158
42 2.55 Std. Von der Ermita de Los Reyes zum Besucherzentrum El Julan	161

Inseldurchquerung

43 8.00 Std. Camino de la Virgen: Ermita de Los Reyes – Valverde	164
---	-----

Stichwortverzeichnis	174
----------------------	-----

Symbole

	mit Bahn/Bus erreichbar			Picknickplatz / Aussichtsplatz
	Einkehrmöglichkeit unterwegs			Felstor / Petroglyphen
	für Kinder geeignet			Leuchtturm / Gatter
	Ort mit Einkehrmöglichkeit			Abzweig
	Gasthaus / unbewirtsch. Hütte			Besucherzentrum / Parkplatz
	Gipfel / Oratorium, Wegkreuz			markanter Baum
	Kirche, Kapelle, Kloster / Höhle			Bademöglichkeit / Quelle