

Europe - Germany



Kletterführer • Guidebook

FRANKEN 1

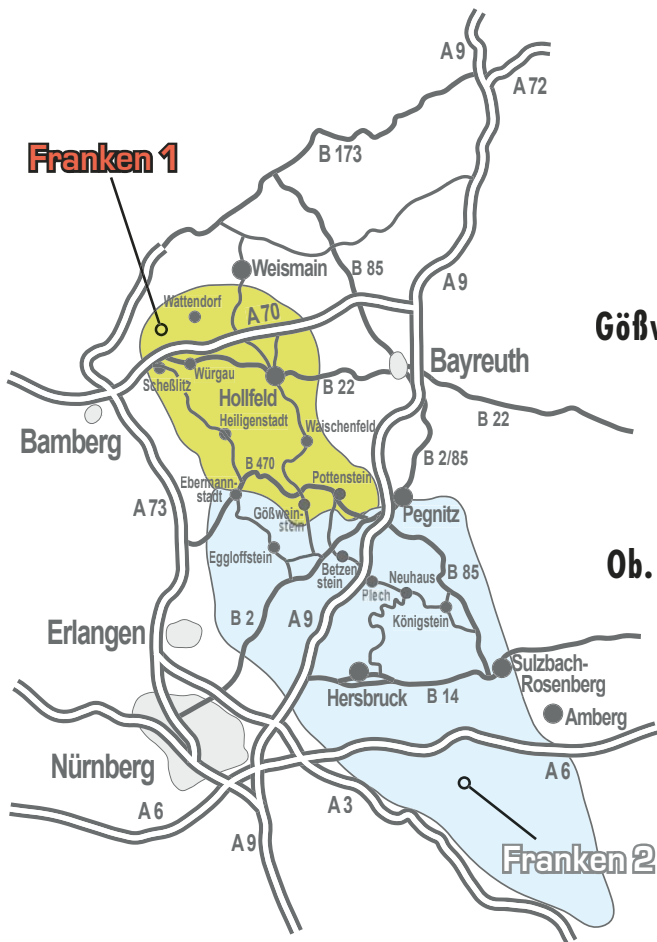
Nördlicher Frankenjura

Band 1 • Volume 1



Ulrich & Harald Röker

GEBRO Verlag



Leinleitertal 1

Streitberg 2

Unteres Wiesenttal 3

Gößweinstein/Stadelhofen 4

Püttlachtal 5

Weihersbachtal 6

Ob. Püttlachtal/Mariental 7

Ailsbachtal 8

Wiesenttal 1 9

Wiesenttal 2 10

Wiesenttal 3 11

Krögelstein 12

Ob. Wiesenttal/Paradiesttal 13

Scheßlitz 14

Wattendorf 15

Ziegenfelder Tal 16

Bärental/Zillertal 17

Wichtige Telefonnummern

Notruf (Feuerwehr): 112 (Festnetz und Handy)

Polizei: 110 (Festnetz und Handy)

Polizei oder Feuerwehr leiten Notrufe an die nächste Rettungsleitstelle weiter.

Retungsleitstellen: 19 222 Für Anrufer vom Handy aus muss zwingend die jeweilige Ortsvorwahl mitgewählt werden:

Bayreuth: +49 (0) 9 21 / 19 222

Bamberg: +49 (0) 9 51 / 19 222

Forchheim: +49 (0) 91 91 / 19 222

Nürnberg: +49 (0) 9 11 / 19 222

Important phone numbers

Emergency (Firefighters): 112 (Normal tel. network and cell phone)

Police: 110 (Normal telephone network and cell phone)

Police or Firefighters transmit emergency calls to the next rescue centre.

Rescue centres: 19222 If you are calling from a cell phone you have to dial additionally the area code of the respective village:

Bayreuth: +49 (0) 9 21 / 19 222

Bamberg: +49 (0) 9 51 / 19 222

Forchheim: +49 (0) 91 91 / 19 222

Nürnberg: +49 (0) 9 11 / 19 222

Inhalt • Content

Auswahl lohnender Felsen • Selection of worthwhile cliffs	13
Vorwort • Foreword	14
Übersetzungen einiger Begriffe • Translation of frequently used terms.....	15
Gebrauch • How to use the guidebook	16
Topliste	20
Zonierte Felsen	22
Befristete Sperrungen (Vogelbrut) • Temporal limited closures (nesting period).....	25
1 - Leinleitertal	26
2 - Streitberg und Umgebung	78
3 - Unteres Wiesenttal	110
4 - Gößweinstein/Stadelhofen	178
5 - Püttlachtal	230
6 - Weiherbachtal/Klumpertal	276
7 - Oberes Püttlachtal/Mariental	300
8 - Ailsbachtal	332
9 - Wiesenttal 1 (Behringersmühle - Doos)	378
10 - Wiesenttal 2 (Doos - Waischenfeld/Aufseßtal)	442
11 - Wiesenttal 3 (Waischenfeld - Plankenfels).....	498
12 - Krögelstein.....	530
13 - Oberes Wiesenttal/Paradiesttal	546
14 - Scheßlitz und Umgebung	582
15 - Wattendorf	610
16 - Ziegenfelder Tal	626
17 - Bärental/Zillertal.....	680
Portraits	144, 154, 251, 289, 343, 380, 529, 600, 654
Index	698
Gastronomie-Tipps	703

1

2

3

4

5

6

7

8

9

10

11

12

13

14

15

16

17



3 - Unteres Wiesental 110

3.1 Graue Wand *	111	1		4	6												11	12m W,O	3				
3.2 Vergessene Wand	112		1	1												1	3	12m SW	1				
3.3 Vergessene Wand Nebenfels	112															1	1	18m W.S	1				
3.4 Kolosseum **	113																2	11	20m alle	7			
3.5 Schlossbergwand ***	115	1	1	1	4	4	2	5									1	19	13m NO.O	8			
3.6 Schlosserei **	116					2	3	1										6	10m O	7			
3.7 Schlossbergzwillig **	117	1		1	6	5	1											14	20m NO	6			
3.8 Schlossbergwand ****	118	1	1	6	7	10	13	7	7								2	54	17m N.O	6			
3.9 Heinrichsgrotte ***	122				4	7	12	7	2							4	2	38	50m N.O	12			
3.10 Hanni Kerschbaum Ged.-Wand *	125			1	3	2	4	4	1						2	3	2	22	20m SW.O	3			
3.11 Vanquish *	126																	1	7m SW	5			
3.12 Fritz Teifel Nebenfels *	127				1	2	3										1	2	9	20m N	14		
3.13 Fritz Teifel Ged.-Wand **	128			1	2	2	5									1		11	17m N.O	13			
3.14 Finger Gottes **	130				1	4	2											7	33m NW.SW	16			
3.15 Kolombuswand *	132				1	3												4	15m N	14			
3.16 Wolkenkuckucksheim ***	133				1	8	8										1	18	35m W.NW	14			
3.17 Langer Johann **	135				2	3	3											8	20m N.W	5			
3.18 Hinkelsteine *	136		1	5	4	2												12	15m N	4			
3.19 Sachsenmühler Südwand	137				3	1												4	30m SO	6			
3.20 Hammerwerk **	138			2	1	3												6	20m N.NO	1			
3.21 Steinbogen *	139							1										1	5m N	3			
3.22 Streugut *	140				1	5												6	14m N.W	3			
3.23 Achteltaler Turm *	141			1	1											2		4	20m Alle	3			
3.24 Leutzdorfer Wand **	142			1	1	4	5	1								1	13	16m NO.W	1				
3.25 Sachsenmühler Zacken *	144						1											1	8m W	3			
3.26 Knochenwand	146				1	2												3	20m SW	2			
3.27 Anna-Fritz-Wand **	147				2	4	4	1									1	12	15m S.SW	1			
3.28 Norisbabawand **	148			2	4	3	1									1		11	35m S.SW	1			
3.29 Sachsenturm *	149			1	1	2												4	40m S	2			
3.30 Weiße Wand **	150			2	4	8	2									1		17	35m S.SW	4			
3.31 Behringer Ged.-Wand *	151			2	6												1	4	13	25m S,O	5		
3.32 Stempfermühler Wand **	152					1	2	6										10	18m S.SW	3			
3.33 Fallendes Laub (Steinerne Welle) **	155				1	2	3	3										10	10m O.S	1			
3.34 Forchheimer Hauswand	156																1	1	15m S.SO	2			
3.35 Lorentzturm	157			1	1													2	15m NO	1			
3.36 Schwalbenstein	158		1	1	1	5												8	20m alle	10			
3.37 Martinswand ***	160			1	2	10	6	4	1						2	3	2	31	35m N.O	9			
3.38 Untere Gößweinsteiner Wände **	162				2	6	2											10	20m O.N	8			
3.39 Obere Gößweinsteiner Wände ***	163		1	5	8	6	14	11								1	2	48	20m N.NO	10			
3.40 Napoleon **	167		1	2	4	5	9	1										22	25m W,O	8			
3.41 Emporwand *	169				2	6	4	1										1	14	20m S.NO	9		
3.42 Eibenwände ***	171		1	10	8	24	18	6	3							3		73	17m NO.NW	3			
3.43 Fehensteine *	176		3	2	1	8	1											15	16m O.W	2			

6-9

6-7

8-10

8

8-9

7-8

6-9

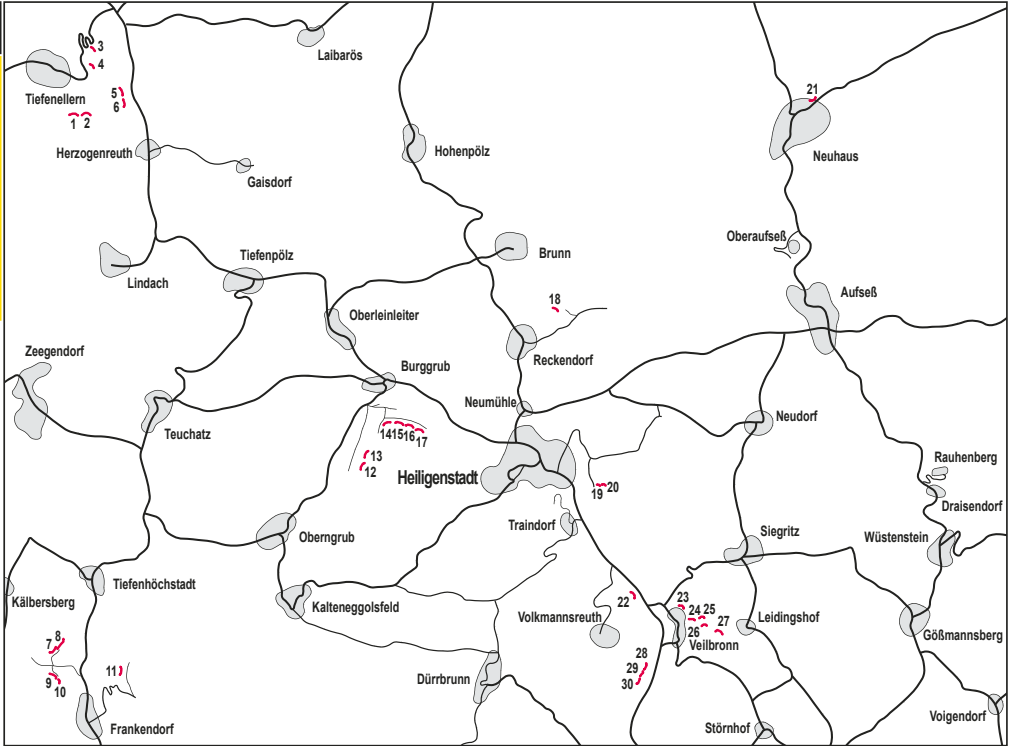
6-7

6-7

1 - Leinleितertal

1

Leinleितertal



1 Fundgrube Nebenfels *	27	16 Burggruber Block Nebenfels *	57
2 Fundgrube **	28	17 Luisenwand ***	58
3 Eulenwand **	29	18 Hoher Stein **	61
4 Schlosswand + Jungfernwand *	31	19 Traindorfer Wand Nebenfels *	63
5 Herzogenreuther Wand ***	33	20 Traindorfer Wand *	64
6 Herzogenreuther Findling *	36	21 Neuhauser Wand **	65
7 Annasteinseite **	37	22 Totensteinwände **	66
8 Annastein **	43	23 Fürther Wand **	69
9 Dragoner **	44	24 Veilbronner Wand **	70
10 Kreuzerwand (Kalkofen) ***	46	25 Edelweißblock *	71
11 Landrichterseite **	47	26 Jugendturm *	73
12 Obergruber Wand ***	50	27 Leidingshofer Wand **	74
13 Feierabendwand **	52	28 Delago Ged.-Wand *	75
14 Burggruber Wand, Rotenstein ***	53	29 Kletterrosenwand *	76
15 Burggruber Block *	56	30 Adlersteiner Nadel	77



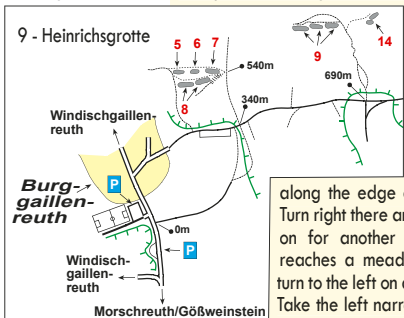
P N49°46'29,9" O11°17'09,2"

Zugang

Von Gößweinstein über Leutzdorf Richtung Morschreuth. Rechts ab Richtung Burggaillenreuth, kurz vor Ortsbeginn, am Ende eines Waldstücks, befindet sich links der Straße beim dortigen Sportplatz ein kleiner Parkplatz, hier parken. Die Straße überqueren, kurz nach rechts und gleich wieder links auf einen Feldweg, der auf den Wald zuführt. Am Waldrand nach links bis zu einem geschotterten Forstweg. Auf diesem 90 m nach rechts und an der Kreuzung geradeaus 350 m bergab. Kurz nach Beginn einer Wiese führt auf der linken Seite ein Waldweg den Berg hinab der sich gleich zu Beginn gabelt. Links haltend, dem schmaler werdenden Pfad mehrere hundert Meter bergab folgen. Nach einer Engstelle und einem leichten Knick nach links, zweigt kurz darauf links eine Pfadspur zur vorderen Wand ab. Entlang der ersten Wand führt ein Weg zu den beiden anderen Hauptwänden.

Getting there

From Gößweinstein via Leutzdorf towards Morschreuth. At the next junction turn right towards Burggaillenreuth. At the village entrance there is a small parking area in front of a sports field, park there. Cross the road, turn right and immediately turn left again and follow a field path towards the forest. At the edge of the forest turn left on a small trail which leads



along the edge of the forest to a gravel-road. Turn right there and at a crossing continue straight on for another 350 m. The descending road reaches a meadow now. A few metres further turn to the left on a trail 20 m to a fork in the path. Take the left narrowing path downhill for several hundred metres. When you leave a small canyon and the trail tends to the left, a vague trail turns to the left which leads directly to the left end of the Heinrichsgrotte. For the other cliffs traverse along the wall to the right.

Allgemeines

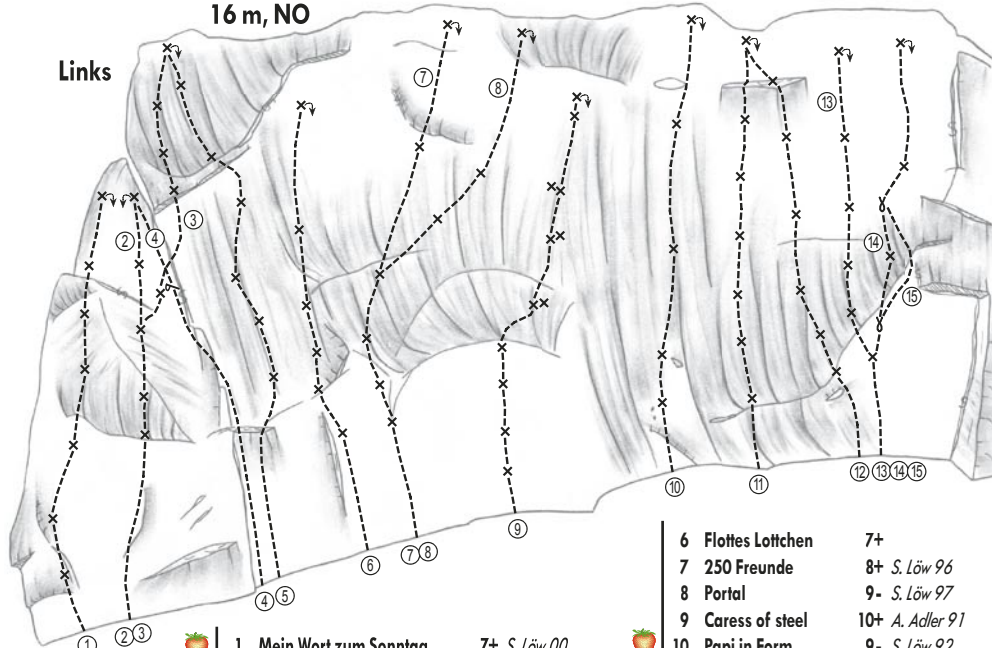
Zumeist leicht abdrängende, ausdauernde Lockklettereien in festem Fels. Die ganz rechte Wand hängt stark über, hat aber teilweise splittiges Gestein. Achtung beim Ablassen! Routenlängen 40 m und mehr. Gesperrt vom 01.02.-31.07.

General Information

Slightly overhanging endurance wall climbs in solid, pocketed rock. The very right wall is very overhanging with in some parts fragile rock. Attention when you rappel down! Some routes are longer than 40 m! Climbing prohibited 01.02.-31.07.

16 m, NO

Links



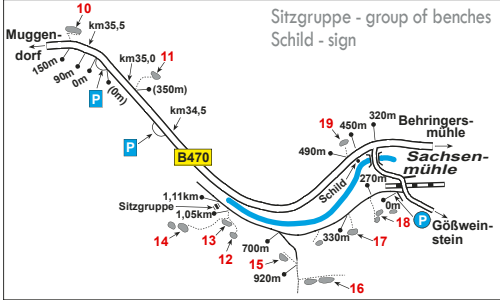
- 1 Mein Wort zum Sonntag 7+ S. Löw 00
- 2 Für Göre 7
- 3 Gretchenfrage 8
- 4 Hinterstoisser Ged.-Weg 6-
- 5 Finish 8+ S. Löw 92



- 6 Flottes Lottchen 7+
- 7 250 Freunde 8+ S. Löw 96
- 8 Portal 9- S. Löw 97
- 9 Caress of steel 10+ A. Adler 91
- 10 Papi in Form 9- S. Löw 92
- 11 Schnullerbacke 8
- 12 ? 8
- 13 Abgspaced 8
- 14 Fakir 8
- 15 Variante 7+



☒ N49°46'27,0" O11°18'31,1"




14 - Finger Gottes

Zugang

Von Behringersmühle nach Sachsenmühle, hier links ab Richtung Gößweinstein. Sofort nach überqueren der Bahngleise rechts ab und nach 30 m parken. Dem Forstweg entlang der Wiesent folgen, bis nach 700 m links in einem spitzen Winkel ein breiter Forstweg mündet, der steil nach links den Berg hochführt. Hier weiter geradeaus und nach 350 m (60 m vor einer bereits ziemlich vermorschten Sitzgruppe) auf sehr schwachen Trittsuren eine Böschung hoch, schräg links aufwärts 80 m zur Fritz Teufel Ged.-Wand. Am Wandfuß nach rechts, durch einen Durchschlupf hindurch und auf der anderen Seite links steil den Berg hinauf und oben etwas rechts haltend zur unteren Wand. Zur oberen Wand noch etwas weiter nach rechts und über ein Fixseil hochklettern.

33 m, NW

Links unten



- 1 Im Namen des Herrn (33m)
- 2 Wir sind die Besten
- 3 Danke für Nichts

- 8 S. Löw 06
- 8+
- 8 S. Löw 06