

Blautal

Klettern im Ach- und Blautal - rund um Blaubeuren



Kletterführer Blautal

Klettern im Ach- und Blautal – rund um Blaubeuren

ISBN 978-3-95611-001-6

Titelbild	Kerstin von Hippel macht Schleichwerbung für den besten Fels der Alb. Im Neoklassiker <i>Direkte Hug-Verschneidung (7-7)</i> , Rusenschloß. Foto: Ronald Nordmann
Schmutztitel	Für Reigschmecke ist der Zungenbrecher „s leit a Klötzle Blei glei bei Blaubeura, glei bei Blaubeura leit a Klötzle Blei“ von Eduard Mörike <i>Schwer wie Blei (8/8+)</i> . Foto: Ronald Nordmann
Frontispiz	Die Rusenschloß Grotte bietet spektakuläre Dachklettereien en masse. Marc Rettenmaier gönnt sich vor der <i>Staublunge (9-9)</i> eine Pause im <i>Trimmichpfad (8+)</i> . Foto: Ronald Nordmann
Bildnachweis	Alle Fotos, sofern nicht anders angegeben, Ronald Nordmann
Topos	Ronald Nordmann, Daniel Bodemer
Karten	Ronald Nordmann
Layout	Ronald Nordmann, Achim Pasold

Auflagen Nr. 8
Jahr 2013
ISBN 13 978-3-95611-001-6

© 2013 Panico Alpinverlag
Gunzenhauserstr. 1
D-73257 Köngen
Tel. (0 70 24) 8 27 80
Fax. (0 70 24) 8 43 77
Email alpinverlag@panico.de
www.panico.de

printed: Steinmeier Druckerei & Verlag
Reutheweg 29-31
D-86720 Nördlingen
Tel. (0 90 81) 29 64 0
Fax. (0 90 81) 29 64 29
Email info@steinmeier.net
www.steinmeier.net

Die Beschreibung aller Wege und Routen erfolgte nach bestem Wissen und Gewissen. Der Autor, der Verlag oder sonstige am Führer beteiligte Personen übernehmen jedoch für ihre Angaben keine Gewähr. Die Benutzung des vorliegenden Führers geschieht auf eigene Gefahr.

© Panico Alpinverlag Köngen – Alle Rechte vorbehalten, insbesondere das Recht auf Vervielfältigung und Verbreitung sowie Übersetzung. Kein Teil dieses Buchs darf in irgendeiner Form ohne schriftliche Genehmigung des Panico Alpinverlags reproduziert werden oder unter Verwendung elektronischer Systeme verarbeitet, vervielfältigt oder verbreitet werden.

Kletterführer-Gütesiegel für den Kletterführer Blaual

Das Gütesiegel „naturverträglich Klettern“ von Deutschem Alpenverein, IG Klettern und den Naturfreunden Deutschlands zeichnet Kletterführer aus, die den Belangen natur- und umweltverträglichen Kletterns in besonderem Maße gerecht werden.

Am Gütesiegel beteiligte Verbände

Interessengemeinschaft Klettern Schwäbische Alb e.V.
c/o Andreas Bopp
Höhenstr. 126
73240 Wendlingen
Tel.: 07024/469911
Email: andreas.bopp@web.de
www.ig-klettern-alb.de

Deutscher Alpenverein e.V.
Von-Kahr-Straße 2-4
80997 München
Tel.: 089/1400390
Fax: 089/1400364
Email: natur@alpenverein.de
www.alpenverein.de
www.dav-felsinfo.de

Naturfreunde Württemberg e.V.
Verband für Umweltschutz, sanften Tourismus,
Sport und Kultur
Neue Straße 150
70186 Stuttgart
Tel.: 0711/481076
Fax.: 0711/4800216
Email: naturfreunde-wuerttemberg@t-online.de
www.naturfreunde-wuerttemberg.de

Vorwort	Seite 6
Gebrauch	Seite 8
Topolegende	Seite 9
Sicherheit	Seite 10
Anreise	Seite 12
Klettern und Naturschutz	Seite 14
AKN Blaual	Seite 16
Was gar nicht geht	Seite 18
Geschichte	Seite 20
Essen, Trinken, Übernachten	Seite 24
10 Höhepunkte ohne Seil	Seite 26
Wohin bei ...	Seite 28
Pflichtrouten	Seite 30
Lageplan: Um den Hohlen Fels	Seite 36
Lageplan: Am Tor zum Tiefental	Seite 62
Lageplan: Im Felsenlabyrinth	Seite 94
Lageplan: Um den Glasfels	Seite 120
Lageplan: Ums Rusenschloß	Seite 156
Liste der Felsen	Seite 192

1 Böllisburren	Seite 32
2. Schildfels	Seite 38
3. Schelklinger Wand	Seite 42
4. Zwilling	Seite 46
5. Sotzenhauser Nägelesfels	Seite 52
6. Sirgenstein	Seite 56
7. Peilerturm	Seite 64
8. Untere Peilerwand	Seite 68
9. Obere Peilerwand	Seite 74
10. Spitzer Stein	Seite 78
11. Bischof	Seite 82
12. Schneck	Seite 86
13. Lochfels	Seite 90
14. Kreuzfels	Seite 96
15. Ahtaler Fels	Seite 102
16. Küssende Sau	Seite 106
17. Felsenbank	Seite 110
18. Felsenbank Nebenfels	Seite 114
19. Günzelburg	Seite 116
20. Glasfels	Seite 122
21. Blaufels	Seite 126
22. Breifels	Seite 132
23. Wilhelmsfels	Seite 138
24. Klötzle Blei	Seite 146
25. Bismarck	Seite 152
26. Tugendpfadfels	Seite 158
27. Rusenschloß	Seite 160
28. Blaualwand	Seite 170
29. Wannenwände	Seite 180
30. Katzentaler Fels	Seite 184
31. Katzenloch	Seite 190



20-22 Um den Glasfels Übersicht

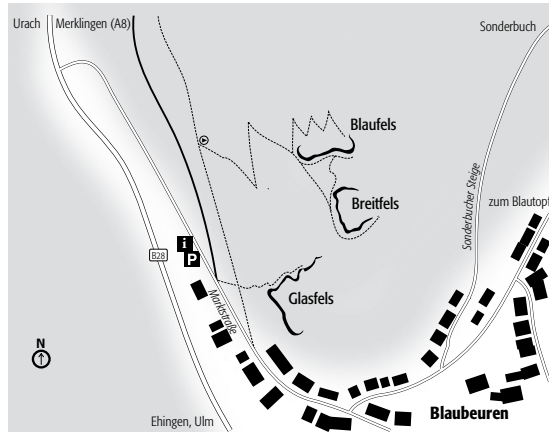


Das Trio Glasfels, Breitfels und Blaufels am nordwestlichen Rand von Blaubeuren bietet die wohl größte Routenauswahl des Gebiets im Niveau 3 bis 7.

Auffällig thront das große, stark zergliederte Massiv des Glasfels direkt über den sich tief unter ihm duckenden Hausdächern. Die beiden anderen, etwas im Wald versteckt darüber liegenden Massive wurden in den letzten Jahren nahezu komplett saniert und stehen nicht zuletzt wegen den vielen moderaten Routen in der Gunst vieler Plaisirkletterer ganz oben. Insbesondere das albutypisch überschaubare, meist ebene Gelände am Wandfuß des Breitfels ist für kletternde Familien ein echter Glücksfall.

Kletterfelsen

- | | |
|---------------|--------|
| 20. Glasfels | S. 122 |
| 21. Breitfels | S. 126 |
| 22. Blaufels | S. 132 |



☐ Sonntäglicher Alauftrieb am Breitfels. | Foto: Ralph Stöhr

■ Walter Klein zieht im *Nasenweg* (6+) gekonnt hoch, Blaufels.



Blaufels Übersicht

Lage	48°24'56.6"N 09°46'49.8"E						
Ausgangspunkt	Parkplatz am Ortseing.						
Ausrichtung	SW, S						
Sonne	ab Mittag						
Absicherung	saniiert						
Routenanzahl	14						
Niveau	<table> <tr> <td>1-5</td> <td>1</td> </tr> <tr> <td>6-7</td> <td>12</td> </tr> <tr> <td>8-11</td> <td>1</td> </tr> </table>	1-5	1	6-7	12	8-11	1
1-5	1						
6-7	12						
8-11	1						
Wandfuß	teils flach, teils steiler lichter Wald						


Lange zu Unrecht vernachlässigt, aber mittlerweile hoch im Kurs. Ein sonniger, stark strukturierter Fels, der durch die Sanierung enorm aufgewertet wurde. Von seinem Felskopf (nur über den Wanderweg betreten!) kann man - entsprechende Witterung vorausgesetzt - eine wunderbare Aussicht über den gesamten Blaubeurener Talkessel genießen. Die Routen sind teilweise richtig steil und löchrig, der Fels allerdings zumindest bis zum 6. Grad schon etwas abgegriffen. Trotzdem sind „Müsliman“ (5+), „Nasenweg“ (6+) und der raue „Brunftmeister“ (7+) Pflichtrouten im jeweiligen Grad. Die Einstiege, vor allem des linken etwas schattigeren Bereichs, liegen teilweise an einem steilen Hang. Daher ist der Fels insgesamt eher für trittsichere Kinder geeignet.

Zugang

Siehe Lageplan auf Seite 120. Vom Parkplatz (Infotafel) am Ortsausgang 100 m in Richtung Stadtmitte, wo links ein Forstweg nordwärts führt, schräg rechts aufwärts über Trittspuren auf Wanderweg (nicht auf dem nahezu parallel laufenden Forstweg darunter!). Diesen links (nordwärts) ca. 150 m bergauf, dann rechts (Pfeil an Baum) im Zickzack hinauf zum linken Teil des Blaufels. Zum Aussichtspunkt nach links, zu den Routen nach rechts am Wandfuß entlang aufwärts (ca. 10 Minuten).

Wandhöhe	15 bis 30 m
Schwierigkeit	5+ bis 8-
Abstieg	Umlenkhaken benutzen.
Naturschutz	Ausstiegsverbot, außer im „Tiffelriss“ sowie in den Routen, die am Gipfel mit Fahnenmast enden.

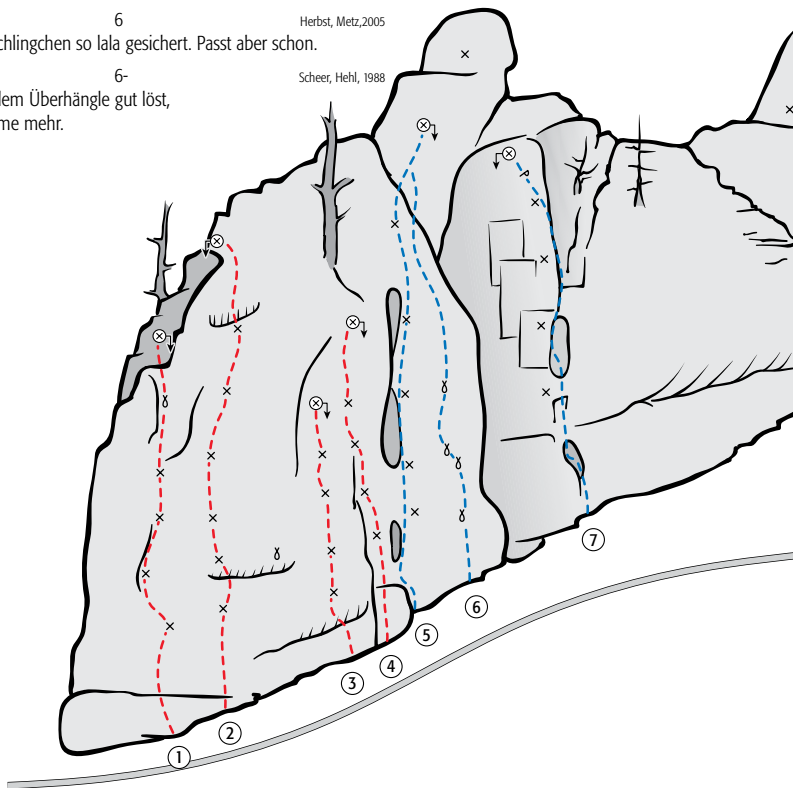
■ Ralph Stöhr macht uns den *Brunftmeister* (7+).



Blaufels

Untere Südwestwand

- 1 **Pils** 7 Herbst, Metz, 2005
Über den 2.Haken nicht ohne, und immer schön dranbleiben.
- 2 **Hehlroute** 7 Hehl, Herrmann, 1988
Zwei originelle Einzelstellen mit zum Teil sloperigen Griffen und oben Löchern prägen dieses erstaunlich kräftige und steile Glanzlicht.
- 3 **Der Greis ist heiß** 7- Klein, 2010
Steile und kräftige Kanten- und Überhangkletterei.
- 4 **Ankes Bioladen** 6+ Klein u. Gef., 1994
Ohne die rechte Verschneidungswand heftiger Auftakt, dann wird's leichter.
- 5 **Müslimann** 5+ Deule u. Gef., 1985
Ein weiteres Leckerli der Latzhosenzeit: Verschneidung über das Loch hinauf.
- 6 **Jacke wie Hose** 6 Herbst, Metz, 2005
Mit ein paar Sanduhrschlingchen so lala gesichert. Passt aber schon.
- 7 **Kochweg** 6- Scheer, Hehl, 1988
Wer den Einstieg mit dem Überhänge gut löst, hat oben keine Probleme mehr.



Sport Biwakschachtel

**UNSERE ERFAHRUNG
IHR VORTEIL**

**Sport
Biwakschachtel**

Ihr Fachgeschäft
für Bergsport und Badminton

Unser Sortiment:

Bergans, Black Diamond, Chillaz,
E9, Falke, Hanwag, Icebreaker,
La Sportiva, Lowa, Mammut,
Mountain Equipment, Petzl, Red Chili,
Scarpa, Vaude, Salewa...

www.sport-biwakschachtel.de

Gottlieb-Daimler-Straße 51 | 73614 **Schorndorf** | **T:** 07181.68969 | **T:** 07181.63755
Di + Fr 10–12.30 Uhr | 14.30–18.30 Uhr **Do** 10–12.30 Uhr | 14.30–20 Uhr **Sa** 9–13 Uhr