

SCHÄCHENTAL – GLARNERLAND



30 Ruegig***	150	36 Lidernen***	188	42 Deponie***	214
31 Mettener Butzli***	160	37 Erotisches		43 Moriskanburg***	216
32 Laged		Karussell*	190	44 Brüggler****	218
Windgällen***	164	38 Steinweid***	194	45 Mullern-Alp***	224
33 Chli Glatten***	170	39 Ibergeregg***	198	46 Gäsi***	226
34 Hinter Glatten***	180	40 Staumauer Wägital*	204	47 Nordgalerie***	232
35 Axenstrasse***	184	41 Bockmattli***	206	48 Galerie****	238

Die Felsqualität im Schächental reicht vom kompakten Voralpenkalk bis hin zum trostlosen «Gschirrladen». In den hier beschriebenen Gebieten ist der Fels jedoch sehr gut, besonders am Ruegig und Laged Windgällen bekommt man fantastischen Fels unter die Finger. Äusserst beliebt sind die Routen am Chli Glatten.


Bei Schlechtwetter bietet sich das « Erotische Karussell » an. Dieses befindet sich jedoch nicht – wie man vermuten könnte – in einem finsternen Gebäude, sondern unterhalb des Antoniushauses und ist durch ein grosses Dach mehrheitlich vom Regen geschützt! Der weit herum bekannte Bockmattlerturm zieht mit seiner kühlen Nordseite besonders im Sommer zahlreiche Kletterer aus dem In- und Ausland an. Mit der « Supertramp » schrieb Martin Scheel Sportklettergeschichte. Noch heute gilt die Route als äusserst anspruchsvoll und darf daher nicht unterschätzt werden. Es entstehen aber auch immer wieder neue Routen, was für das grosse Potenzial des Gebietes spricht.

Nebst den altbekannten Klettergärten wie « Brüggler » oder « Galerie » findet man rund um den Walensee einige weitere, sehr lohnende Gebiete. Für die wärmeren Tage eignen sich beispielsweise das « Gäsi » oder die « Nordgalerie ». Wer den langen Zustieg nicht scheut, findet auf der Mullern-Alp perfekten Fels und eine herrliche Aussicht.

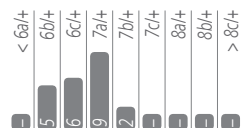
Schächental rock quality can be anything from compact pre-alpine limestone to loose "dinner plate" choss. On the routes included here, however, the rock is very good. Especially on Ruegig and Laged Windgallen every inch of rock you touch will be fantastic. The routes on Chli Glatten have become very popular.

During bad weather, you can turn to "Erotisches Karussell". You don't find this in some dark building as the name would suggest, but the crag is located beneath the Antonius House and you are almost completely sheltered from the rain while climbing under the huge roof! Quite a few climbers from all over are drawn to the cool north side of the well known Bockmattli tower particularly in the summer. Martin Scheel wrote a part of climbing history with his route "Supertramp". It remains today an intimidating bold line not to be underestimated! New routes continue to be put up which speak to the potential of the area.

Aside from well known crags like "Bruggler" and "Galerie", there are other areas around the Walensee (Walen Lake) that deserve your interest. On the warmer days check out "Gäsi" or "Nord Galerie". For those not dissuaded by the longer approaches, go to Mullern-Alp for perfect rock and wonderful views.



Fels Kalk
Stil Senkrechte bis überhängende Wandkletterei
Vertical to overhanging face climbing



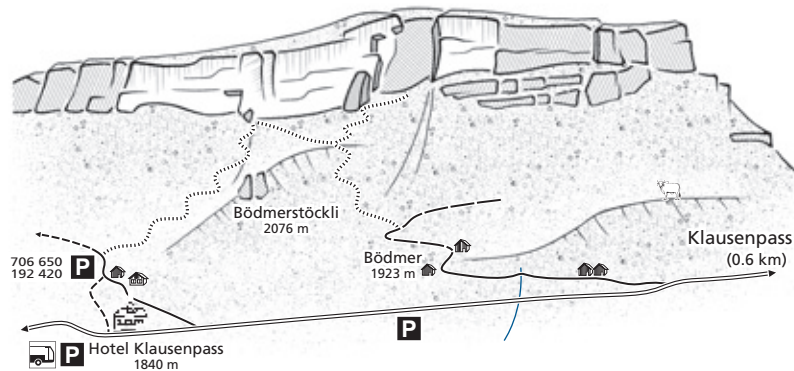
Chli Glatten: Das beliebteste Klettergebiet des Schächentals ist schnell erreichbar, bietet kompakten Fels und hält eine riesige Routenauswahl bereit. In den Sektoren «Südpfeiler» und «Plattenwand» findet man vorwiegend technische Wandkletterei vor, die Sektoren «Flacher Pfeiler» und «Gelber Pfeiler» bieten auch sehr steile und athletische Kletterei. Mit unermüdlichem Fleiss haben vor allem Heinz Müller und Hans Gisler unzählige Routen erschlossen und geklettert.

This ever popular climbing destination of Schachental is easily accessible, has solid rock, and has plenty of routes to choose from. In the Sectors "Sudpfeiler" and "Plattenwand", you will find mostly technical crimping face climbs. On the other hand, in the "Flacher Pfeiler" and "Gelber Pfeiler" sectors, steep pumpy athletic climbs prevail. Due to the untiring efforts of developers' Heinz Muller and Hans Gisler, a never ending supply of climbs are available.

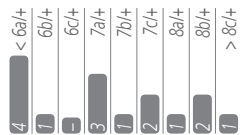
Nacht Hotel Klausenpass, ☎ 041 879 11 64, www.klausenpasshoehe.ch, Zimmer und Massenlager

ÖV Balm (Klausen) (🚶 → E 40 min)

Zugang Autobahn A2 Basel – Chiasso, Ausfahrt 36 Altdorf → (Klausenpass) → Spiringen → Unterschächen → P (26.5 km)
 Autobahn A3 Basel – Sarganserland, Ausfahrt 44 Niederurnen → Glarus → Klausenpass → P (53 km) (siehe Seite 148)



Fels Kalk
Stil Steil, athletisch
 Steep, strenuous
Extras DAS Gebiet für die Wintermonate!
 THE winter climbing destination!



Mehr als hundert Meter über dem türkisfarbenen Urnersee liegt der Klettergarten «Axenstrasse» inmitten einer Riesenwand. Dank der Strasse ist dieser Ort überhaupt erreichbar. Der Platz ist sehr sonnig, was das Klettern nur in den späten Herbst- und Wintermonaten erlaubt. Selbst im Januar kann es hier sommerlich warm werden! Die Kletterei in der steilen Wand ist sehr athletisch, besonders zu empfehlen ist die Route «Alustar».

Für den Zustieg gibt es zwei Möglichkeiten: Entweder steigt man beim Tunnelleingang entlang Fixseilen auf die Terrasse oder klettert beim ersten Fenster die Route «Fenster zum Ich» hoch. Am Einstieg kann nicht gut Fussball gespielt werden ...

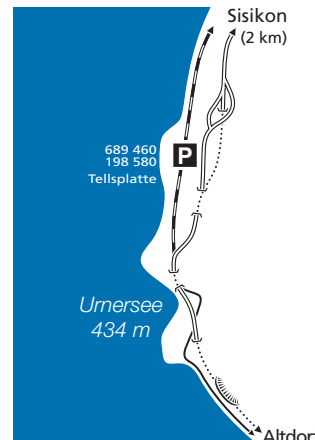
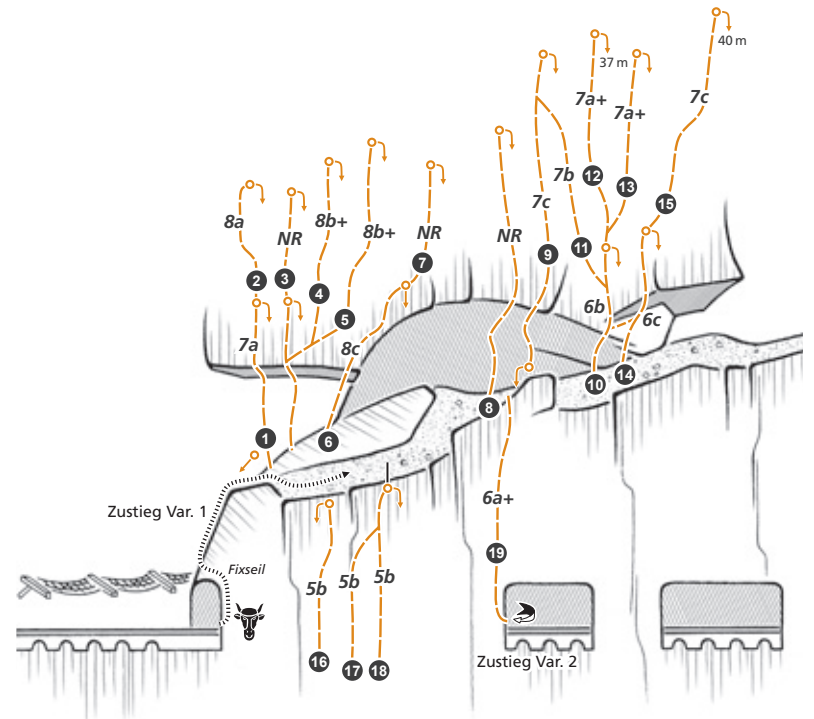
Just a hundred meters above the turquoise colored Urner Lake, the crag "Axenstrasse" is tucked into the middle of a huge wall. Thanks to this road, access to this crag has been made possible. The place is so sunny that late Fall and Wintertime climbing is optimal. January can even be warm enough to climb in your T-shirts. The climbing on this steep wall is athletic to say the least. "Alustar" comes highly recommended. Two approach options exist. Either climb a fixed rope from the Tunnel entrance or climb the route "Fenster zum Ich" near the first window. At the start of the climbs, you can't play football well ...

Erschliesser Andreas Audétat, Peter Keller, Urs Odermatt

Zugang Autobahn A2 Basel – Chiasso, Ausfahrt 36 Altdorf → (Sisikon) → P Tellsplatte (6.5 km)
 Autobahn A4 Thayngen – Altdorf, Ausfahrt Brunnen Süd → Sisikon → P Tellsplatte (7 km) (siehe Seite 148)

< Aufstieg zum Einstieg ...

Sektor: Axenstrasse Einstieg: 540 m Länge: 20 - 40 m Exp: SW



1 Costa Rica	7a	15 Harisa	7c
2 Winkelried	8a	16 Sexocean	5b
3 Projekt offen	NR	17 Ramstein	5b
4 Kyoto	8b+	18 Top America	5b
5 Alustar	8b+	19 Fenster zum Ich	
6 Omerta	8c	Zustiegsroute	6a+
7 Projekt offen	NR		
8 Projekt offen	NR		
9 Calderon	7c		
10 Pim Consulting	6b		
11 Tarobad	7b		
12 Schutt und Flasche	7a+		
13 Anita die Wild	7a+		
14 XXX	6c		

Route	1 - 19
⌚	15'
📏	80 m
🔗	14
🧗	ja
🚫	nein
🚫	keine