



M É X I C O

N O R T E - N O R T H

LA GUÍA DE ESCALADA
THE ROCK CLIMBING GUIDEBOOK



ÍNDICE

MÉXICO NORTE / NORTH MEXICO

| | |
|-----------------------------------|-----|
| INTRODUCCIÓN | 6 |
| BAJA CALIFORNIA NORTE | 30 |
| CAÑÓN TAJÓ Y EL TRONO BLANCO | 32 |
| VALLE AZTECA (LA MISIÓN) | 54 |
| ARROYO LA GLORIA (EL HOSPITAL) | 60 |
| CATAVIÑA | 61 |
| BAJA CALIFORNIA SUR | 72 |
| CABO SAN LUCAS | 75 |
| LOS FRAILES Y SIERRA DE LA LAGUNA | 78 |
| BAHÍA DE COYOTES | 79 |
| CHIHUAHUA | 80 |
| BASASEACHIC | 82 |
| EL GIGANTE | 100 |
| RANCHO SAN LORENZO | 121 |
| SAN JUANITO | 129 |
| CUMBRES DE MAJALCA | 129 |
| NUEVO MAJALCA | 137 |

| | |
|---------------|-----|
| CREEL | 140 |
| PEÑOLES | 148 |
| CASTILLO ROJO | 162 |
| CIUDAD JUÁREZ | 166 |

| | |
|----------------------|-----|
| COAHUILA | 188 |
| CAÑÓN DE SAN LORENZO | 190 |

| | |
|----------------------------------|-----|
| DURANGO | 210 |
| EL CERRO BLANCO | 212 |
| DINAMITA | 226 |
| LECHUGUILLA DE CHAVARRÍA | 228 |
| MEXIQUILLO | 229 |
| PRESA FRANCISCO ZARCO (EL RELIZ) | 232 |

| | |
|---|-----|
| NUEVO LEÓN | 240 |
| EL POTRERO CHICO | 242 |
| RUTAS DE MULTILARGOS / <i>MULTI-PITCH ROUTES</i> | 246 |
| SECTORES DE DEPORTIVA / <i>SPORT CLIMBING SECTORS</i> | 271 |
| BOULDER | 301 |
| CULO DE GATO | 302 |
| LA HUASTECA | 310 |
| RUTAS DE MULTILARGOS / <i>MULTI-PITCH ROUTES</i> | 314 |
| SECTORES DE DEPORTIVA / <i>SPORT CLIMBING SECTORS</i> | 335 |
| CERRO DEL GAVILÁN (LA POPA) | 353 |
| EL SALTO | 357 |
| PUENTE DE DIOS | 366 |
| MONTEMORELOS | 371 |

| | |
|-----------------------------|-----|
| SAN LUÍS POTOSÍ | 376 |
| GRUTA DE LAS CANDELAS | 379 |
| JOYA DEL SALITRE | 383 |
| JOYA DEL METATE | 385 |
| CERRO DE LOS COMADRES | 386 |
| CUEVA DE LOS CABALLOS | 387 |
| EL PEAJE | 389 |
| CUEVA DEL SALITRE (XILITLA) | 392 |
| TANINUL | 395 |
| NACIMIENTO DEL TANINUL | 398 |

| | |
|-----------------------|-----|
| SONORA | 400 |
| CERRO DE LA CEMENTERA | 401 |
| CERRO TETAKAWI | 402 |

| | |
|--------------------|-----|
| ZACATECAS | 404 |
| SIERRA DE ÓRGANOS | 406 |
| LINARES | 408 |
| CERRO DE LA VIRGEN | 416 |
| LA TORTUGA | 418 |

BAJA CALIFORNIA NORTE




SECTORES / CRAGS :

- 1) CAÑÓN TAJO Y TRONO BLANCO
- 2) VALLE AZTECA (LA MISIÓN)
- 3) ARROYO LA GLORIA (EL HOSPITAL)
- 4) CATAVIÑA

B. C. Norte is a paradise for the granite lovers, the adventure and the beauty of their wild sierras and desert plains. The granitic Sierra de Juárez of Baja California (there is another one in Oaxaca), is filled with fabulous formations both in plains and canyons. A prime example is Canyon Tajo, with an impressive granite dome concentration and more than 300 climbing routes either traditional, sport or mixed climbing. It is also located here the highest granite wall of the country, El Trono Blanco (The White Throne), with big wall routes up to almost 600 meters. These routes offer superb climbing comparable to the climbs in Yosemite. Tajo Canyon routes are similar to Joshua Tree or Tuolumne Meadows, just magnificent. For bouldering Cataviña, further south, is another amazing place with boulder fields along the Sierra de Juárez plains. The beauty of the landscapes and the solitude of these places, especially Tajo, is something special for the soul. Tajo is visited by climbers (mostly Americans) since the early seventies but the divulgation of the area has always been extremely low. You must be really respectful with the environment and climbing ethics of the area. Valle Azteca is probably the best sport climbing area, with nice face climbing routes on basalt walls of a north facing cliff above the valley, very close to the Pacific Ocean. It is located between Tijuana and Ensenada. Although it seems odd, is common to get snowfalls in the sierra during winter. Then continue straight south to Cabo San Lucas (Baja Sur) with its beautiful beaches and also with some routes and boulders next to the sea.



CAÑÓN TAJO



Alex Honnold liberando el largo clave del Brown Dihedral, 5.12+ de la ruta Pan Am
Honnold freeing the Brown Dihedral, the crux pitch at 5.12+ of Pan Am route

FOTO: ANDREW BURR

TRONO BLANCO - BAJA CALIFORNIA NORTE



CARA ESTE / EAST FACE

200 - 500 m



| RUTAS | GRADO / GRADE |
|---------------------------|-----------------------|
| 1. SOUTH EAST BUTTRESS | (IV 5.9 A0) |
| 2. GIRAFFE | (VI 5.10 A3+ o 5.13a) |
| 3. LEAVING ON A JET PLANE | (VI 5.10 A3+) |
| 4. DESCONOCIDA | |
| 5. PAN AM | (V 5.10 A2+ o 5.12d) |
| 6. EL PROGRESO RAMP | (III 5.7) |
| 7. EXECUTIVE ROUTE | (V 5.8 A3) |

| | |
|----------------------|----------------|
| 8. VW ROUTE | (V 5.9 A3) |
| 9. EL PROGRESO | (III 5.10 A2+) |
| 10. TURKEY SHOT | (III 5.8) |
| 11. EAST FACE DIRECT | (IV 5.9 A1) |
| 12. ROCAS CALIENTES | (IV 5.8 A3) |
| 13. MARIAH | (III 5.8) |
| 14. LITTLE SMOKE | (III 5.10) |

1. SOUTH EAST BUTTRESS (IV. 5.9 A0)

Ruta que sube por todo el espolón Sureste. Interesante escalada libre de grado asequible. Ruta parcialmente equipada. Sin disposición de reseña ni más información de la ruta. Solo que la ruta Milenio (Cara Sur) se une a esta poco antes de alcanzar la cima. Una clásica.

This route follows the Southeast buttress. It is an interesting partially protected and fairly easy free climbing route. Topo and information of the route is not available. Only that the route Milenio (South Face) meets it shortly before the summit. A classic.


2. THE GIRAFFE (VI 5.10 A3+ o 5.13a)

Espectacular y sostenida ruta de artificial delicado (la mayoría de largos en A3 o superior) o libre difícil y expuesto. Situada en la parte izquierda de la Cara Este, donde la pared es más vertical. Trazado sorprendentemente continuo que siempre encuentra la solución natural. Fisuras a veces selladas, diedros y techos. La última sección es en escalada libre. Ruta intimidante y altamente recomendada para los apasionados del artificial laborioso o del libre difícil. Cabe destacar que en Enero de 2012 el escalador estadounidense Alex Honnold, junto a Will Stanhope, Paul McSorely y el fotógrafo Andrew Burr, consiguió liberar la

BAJA CALIFORNIA NORTE - CATAVIÑA

RUTAS DE ESCALADA DEPORTIVA / SPORT CLIMBING ROUTES

| RUTAS | GRADO / GRADE |
|-------------------------|---------------|
| 1. ASABER | 5.9 |
| 2. PESO MAN | 5.10b |
| 3. EL REY PASMADO | 5.13+? |
| 4. ENTUMISIÓN | 5.13+? |
| 5. DESCONOCIDA | ? |
| 6. DESCONOCIDA | ? |
| 7. EXPLOSIÓN DE COLORES | 5.12c |
| 8. NO ME MALINTERPRETES | 5.14? |



Emiliano "Chamán" en Explosión de Colores, 5.12c?
FOTO: PABLO FORTES

2. NUEVA ESPAÑA

? m



Sector de invierno. Sol todo el día. Este sector se localiza entre El Indio y Las Muelas, en la cara oeste del cerro.

Sunny winter crag located between El Indio and Las Muelas on the west side of the hill.

| RUTAS | GRADO / GRADE |
|------------------------|---------------|
| 1. NO MORE MR NICE GUY | 5.11 |
| 2. CANDELA | 5.12 |
| 3. ALUMBRADO PÚBLICO | ? |
| 4. MEATBALL | ? |

3. EL INDIO

25-35 m




Sector de verano (sombreado). A 300 metros al oeste del árbol. Tiene una ruta de 150 m.

Shaded summer crag located 300 meters west of the tree. It has a 150 m. route.

| RUTAS | GRADO / GRADE |
|--|---------------|
| 0. LA COSTILLA DE ADÁN | 5.11b |
| 1. BALLETO AZTECA (2 largos / 2 Pitches) | 5.10a / 5.12a |
| 2. CAMINO AL CEREZO | 5.12 |
| 3. EL DIEDRO DE BALLETO (top rope) | 5.10c |
| 4. EL INDIO (5 largos / 5 Pitches) | 5.10b |
| 5. LARGOS ENTRE EL INDIO Y BALLETO | 5.12 |
| 6. LA PUERTA DEL NORTE | 5.10c |



EQUIPADO POR / FIXED BY: ÁGUILAS NEGRAS

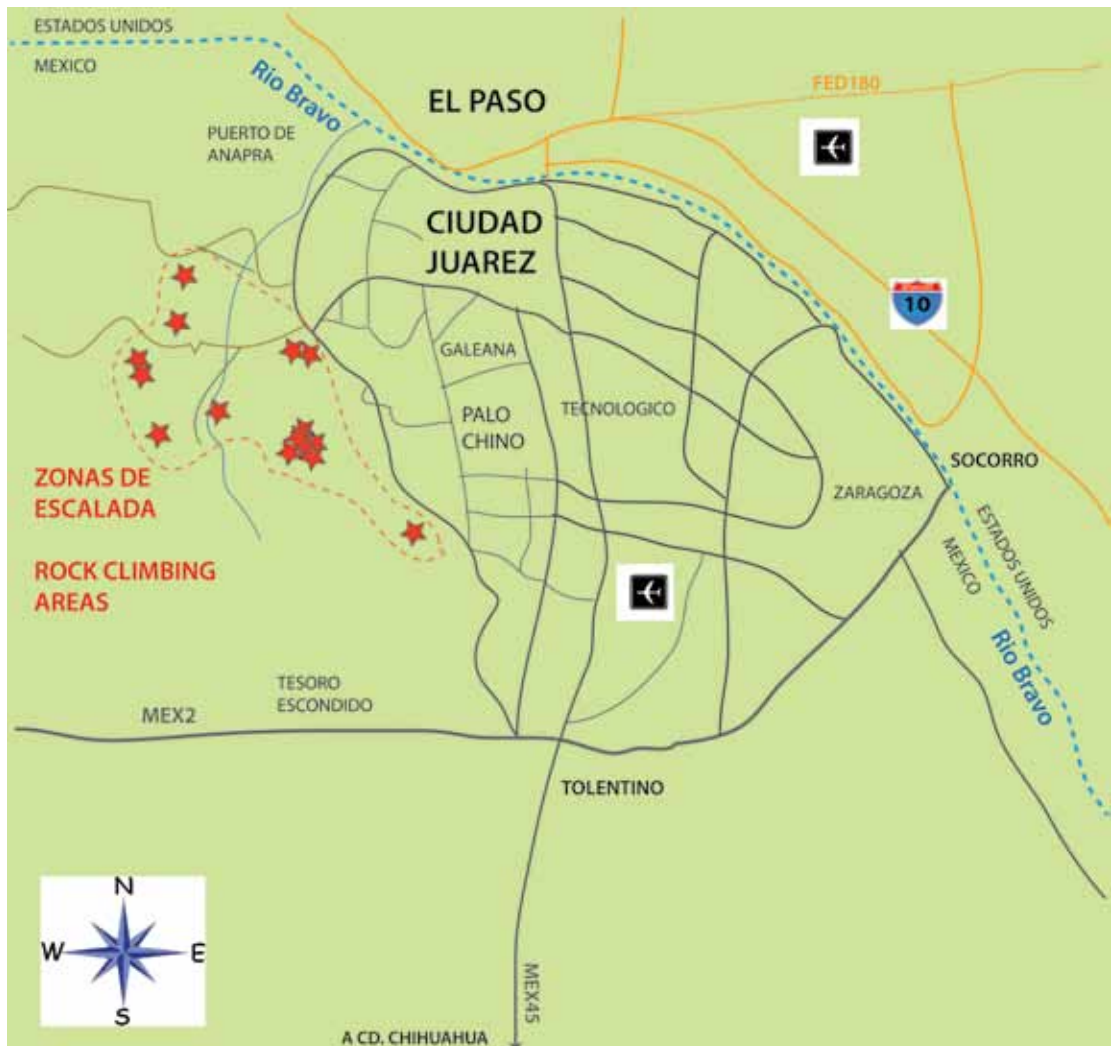


Vía Criptón, 5.10b. Sector Las Muelas
FOTO: ÁGUILAS NEGRAS

CHIHUAHUA - CIUDAD JUÁREZ

Los sectores se localizan en las crestas y franjas rocosas de las colinas pegadas a la ciudad. La roca es caliza de alta calidad así como la mayoría de sus rutas, siendo la mayoría de grado medio a alto. En el mismo parque de Trepachanga hay además varias zonas muy interesantes para practicar el boulder. Calidad asegurada aunque también cabe mencionar que Ciudad Juárez es una de las ciudades con el índice de criminalidad más elevado del mundo, aunque según los escaladores locales las zonas de escalada son tranquilas y nunca les ha pasado nada malo. Zona en pleno proceso de desarrollo.


The sectors are located on the rocky ridges and walls above the hills next to the city. The limestone is of high quality as well as most of the routes, being the majority on the intermediate and high ranges. In the Trepachanga park there are also several bouldering areas. Quality assured but is also worth mentioning that Ciudad Juarez is one of the cities with the highest crime rate in the world, but according to local climbers the rock climbing areas are very quiet and nothing bad have happened. This climbing area is in fully development process so expect to find more routes if you visit the area.



EL POTRERO CHICO - NUEVO LEÓN



LA HUASTECA



Pico Independencia, a tan solo 3 km de Monterrey, es una de las tantas paredes de la salvaje Huasteca
Pico Independencia is located just 3 km from Monterrey. It is one of the many walls of the wild Huasteca



te de primera calidad, alberga una elevada cantidad de sectores de deportiva. Dichos sectores se localizan especialmente cerca de la entrada del Parque y en la zona de Guitarritas. Es en estos parajes mágicos de La Huasteca donde la etnia Huichol, proveniente de las costas de Nayarit (en el Océano Pacífico) han y siguen peregrinando en estas tierras salvajes para comulgar con sus dioses a través de rituales ancestrales con el preciado Hikuri (venado azul o peyote). Para los huicholes, La Huasteca se trata de uno de los chakras de la Tierra, lugar enormemente energético y poderoso. Alguna de estas paredes, como es el Pico Tatewari (Abuelo Fuego), son veneradas como dioses de la naturaleza.

El Parque Nacional Cumbres de Monterrey ocupa una extensión enorme, nada menos que 200 hectáreas, y como ya se pueden imaginar, el potencial para nuevas rutas es interminable además de la cantidad de rutas que ya han sido abiertas en varias de sus paredes. Algunas de ellas con un desnivel de hasta 500 metros de verticalidad. No dejen de visitar este lugar, seguro les va a fascinar.

A espaldas de la gran ciudad de Monterrey se ubica La Huasteca, que forma parte del Parque Nacional Cumbres de Monterrey. Dicho paraíso de macizos calcáreos alberga una infinidad de valles repletos de esbeltas e impresionantes paredes tales como el Pico Independencia, Pico Tatewari, Pico Erin, Pico Neptuno, entre tantas otras. Además de tales majestuosas moles de caliza con roca generalmen

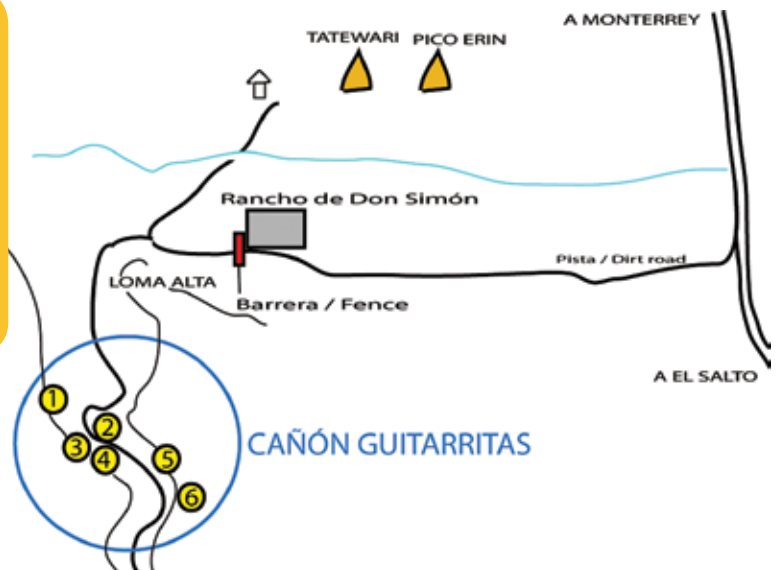


the intersection there is a fence, where a toll booth is set up. A small tax is paid to the land owner, Don Simón. Continue on this road and after rounding a hill, the Guitarritas Canyon

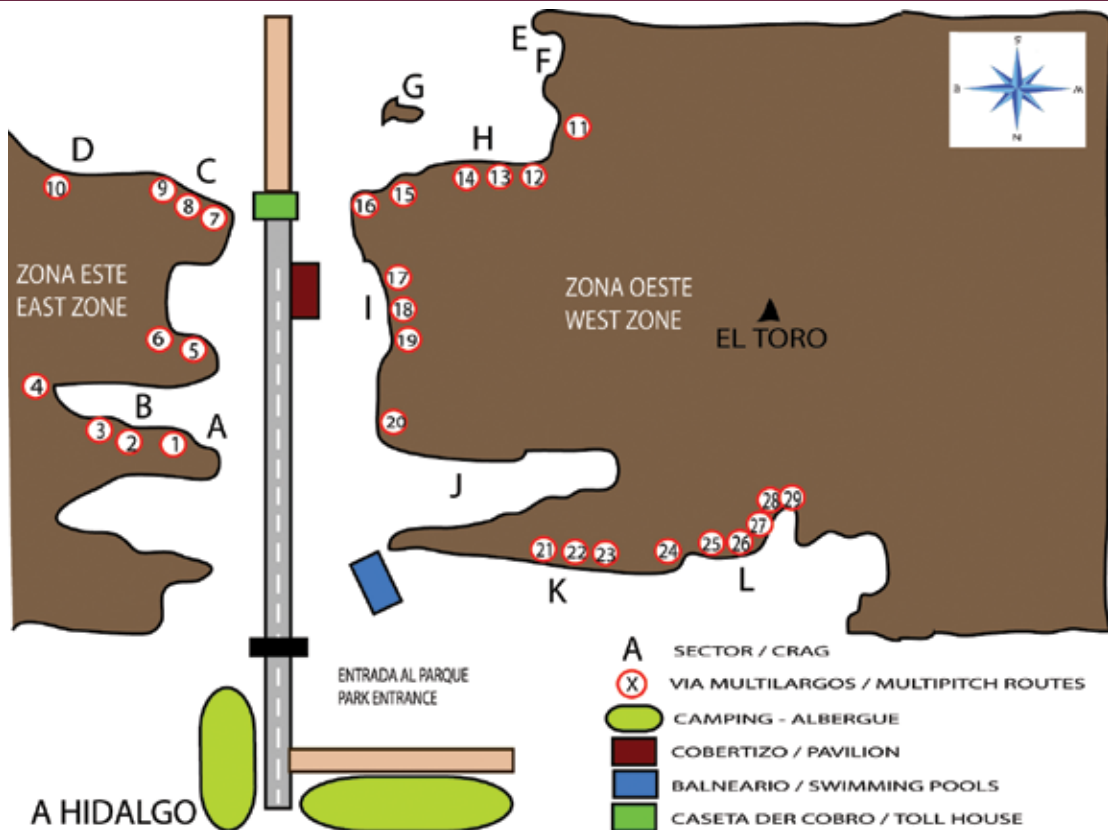
begins. You can camp in the canyon in front of Las Ofrendas sector, on the right side of the road. Bring your own water because the river is usually dry.

SECTORES / SECTORS

1. LOS DUENDES
2. LAS OFRENDAS
3. EL JARDÍN
4. EL PICO
5. LAS ABEJAS
6. LOS NÓMADAS



NUEVO LEÓN - EL POTRERO CHICO



MAPA DE SECTORES Y VIAS LARGAS RECOMENDADAS / SECTOR MAP AND MULTIPITCH RECOMMENDED ROUTES

SECTORES / CRAGS :

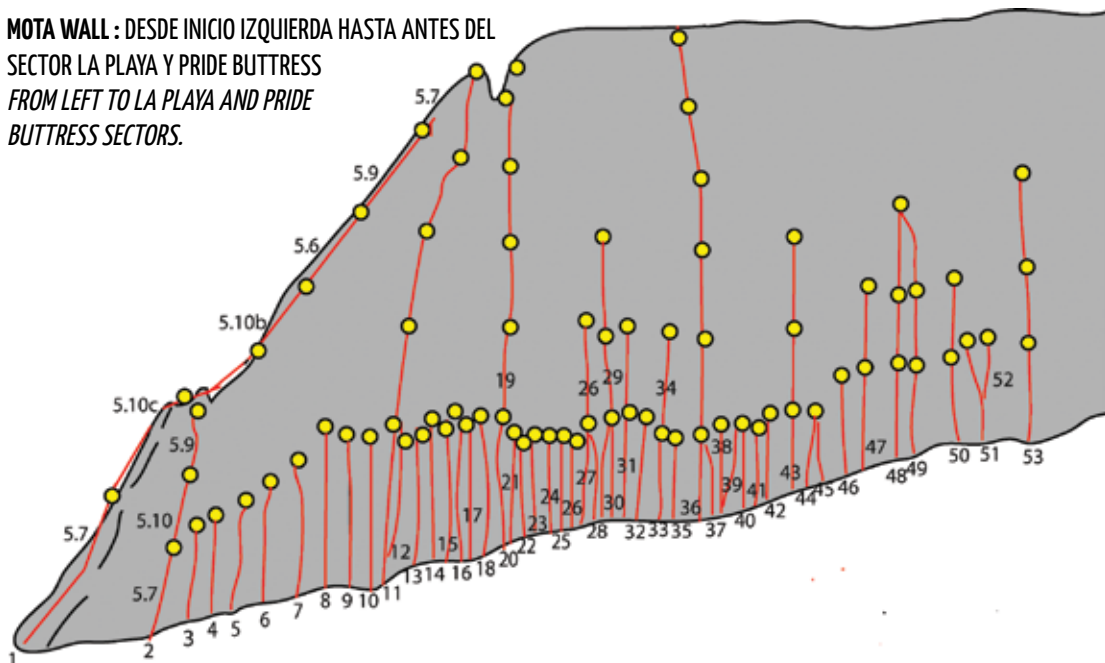
- A. FIN DE SEMANA
- B. LAS ESTRELLAS
- C. MOTA WALL
- D. MILESKI WALL
- E. DIHEDRALS
- F. SURF BOWL
- G. LAS AGUJAS
- H. OUTRAGE (LA INFAMIA)
- I. JUNGLE WALL
- J. CAÑON DE LA VIRGEN
- K. ZAPATISTA WALL
- L. FRONT SIDE

VIAS LARGAS / MULTIPITCH ROUTES

| RUTAS | GRADO / GRADE |
|---------------------------------|---------------|
| 1. ESTRELLITA | 5.11B |
| 2. THUNDERKISS | 5.12A |
| 3. THE DEVIL'S TONGUE | 5.12A |
| 4. SUPER NOVA | 5.11A |
| 5. AGUA DE COCO | 5.10D |
| 6. KOTU MUNDI | 5.11B |
| 7. SNOTZ GIRLS | 5.10D |
| 8. PANCHO VILLA RIDES AGAIN | 5.10C |
| 9. TREASURE OF THE SIERRA MADRE | 5.10C |

EL POTRERO CHICO - NUEVO LEÓN

MOTA WALL : DESDE INICIO IZQUIERDA HASTA ANTES DEL SECTOR LA PLAYA Y PRIDE BUTTRESS
FROM LEFT TO LA PLAYA AND PRIDE BUTTRESS SECTORS.



20-270 m.

Cara Suroeste / SouthWest Face

RUTAS GRADO / GRADE

| | |
|---|-------|
| 1. DOPE NINJA (7 Largos / 7 pitches) | 5.10b |
| 2. CACTUS PILE | 5.10 |
| 3. I BELIEVE I CAN FLY | 5.8 |
| 4. EMILIO'S POSSE | 5.9 |
| 5. THIS DOGS LIFE | 5.10 |
| 6. CAGUAMA QUEEN | 5.9 |
| 7. MOTAROLA | 5.10d |
| 8. KELSO'S WAY | 5.10a |
| 9. TEAM HILTI | 5.10d |
| 10. MONKEY BOY | 5.10d |
| 11. SNOTT GIRLZ (Topo en ruta 7, vias largas) | 5.10d |
| 12. BUBBLE BOYZ | 5.12a |
| 13. STONE GROOVIN | 5.11d |
| 14. KING MOTA | 5.12a |
| 15. FAT BOY SLIM | 5.11b |

| | |
|--|-------|
| 16. MOTAVATION | 5.10d |
| 17. MOTAVISION | 5.10d |
| 18. EL GRIFO | 5.11a |
| 19. PANCHO VILLA RIDES AGAIN | 5.10c |
| (Topo en ruta 8, vias largas) | |
| 20. SLEEPWALKIN' | 5.9 |
| 21. TLALOC | 5.10b |
| 22. PINS AND NEEDLES | 5.10d |
| 23. CACTUS DANCING | 5.10b |
| 24. UNCLE CRUSTY | 5.12a |
| 25. SOUL SINGER | 5.12b |
| 26. LA VACA (2 Largos / 2 pitches: 5.9, 5.11d) | 5.11d |
| 27. ABUELITO DIME TU | 5.8 |
| 28. CRESCENT MOON | 5.10b |
| 29. HEY BUDDY! NICE COCK | 5.12a |
| (2 Largos / 2 pitches: 5.10b, 5.11d, 5.12a) | |

NUEVO LEÓN - LA HUASTECA

PARED NOROESTE DE GUITARRITAS

Arte de Malaria III.5.12c - 250 m

Excelente y sostenida ruta abierta por una pareja polaca en una pared que todavía permanecía virgen del Cañón de Guitarritas. La vía sube por la mejor roca de la pared con bonitos largos técnicos de placa. La escalada se caracteriza por sus numerosos movimientos dinámicos para llegar a repisas o regletas, y a menudo con pocos pies. Muy recomendable y con todos los largos bonitos excepto el 4o (algo sucio). Totalmente equipada para la deportiva. La ruta es 5.11b obligado. Sombreada hasta pasado el mediodía.

Aproximación : Se localiza al lado izquierdo del cañón tras pasar la zona de acampada (enfrente del sector Las Ofrendas) y enfrente del meandro. Aparcar en el ancho viraje del cañón tras cruzar el río seco. Subir por la empinada pedrera hasta pie de vía. 15 minutos.

Excellent and sustained line opened by a Polish couple on an untouched wall in Guitarritas canyon. The route follows the best quality rock of the face and has some technical and dynamic moves to edges with poor friction for the feet. All the pitches are superb except for the 4th (pretty dirty). Recommended. Shaded most of the day. The wall is easily visible at the left side past the river bend. The route demands a mandatory 5.11b climbing.

Approach : After crossing the river bed there is a big bend on the canyon, turning right., just after the sport climbing crags and the camping area (in front of Las Ofrendas sector). Park there. The wall is just in front on the left side, where the dry river bed bends. Walk up the rocky slope to the base of the wall. 15 minutes.

Material : 14 cintas exprés (bandas) y dos cuerdas de 60 metros. Un friend del 0.75 puede ser útil en el largo 7 dónde hay una fisura con un buen aleje que se puede proteger fácil.

Gear : 14 quickdraws and two 60 metre ropes. A 0.75 friend is useful on the 7th crack pitch, where there is a run out.

Abierta por / Opened by : David Kaszlikowski y Eliza Kubarska. 2007



EL RELIZ - PRESA FRANCISCO ZARCO - DURANGO

La zona de El Reliz, también llamada Las Tórtolas, se localiza 45 minutos al Sur de Ciudad Lerdo Y Gómez Palacio o a 1 hora de la ciudad de Durango. Tomar la carre-tera federal 49D o la autopista 40.

Pasado el desvío de Diego, dirección Durango, desviarse a la derecha hacia la Presa Francisco Zarco o la población de Nuevo Graceros (El Mulato). La principal zona (El Reliz de los Venados) se encuentra al borde izquierdo de la carretera justo pasada dicha población. Los otros sectores se encuentran unos 2 km dentro del Cañón de Fernández, al otro lado del río Nazas.

El Reliz climbing site, also called Las Tórtolas, is located

South of Ciudad Lerdo or Gómez Palacio (around 45 minutes drive and one hour from Durango city). Take either the federal road 49D or the highway 40 direction Durango (if coming from G.P.). Soon after the Diego turn off, take the road to the right which goes to the Francisco Zarco Dam. The main sectors (El Reliz de los Venados) are just by the road soon after Nuevo Graceros (El Mulato) town. The other sectors are 2 km further in the Fernández Canyon, on the other side of the Nazas river.



SECTORES / CRAGS :

1. EL RELIZ DE LOS VENADOS
2. ARISTA DAMIANA
3. ARISTA INDEPENDENCIA
4. ARISTA ROLLY ROLLO
5. LOS SABINOS
6. LAS VENTANAS