


Bildlegenden



S. 4 Abenddämmerung mit untergehendem Leermund über dem Pilatus, aufgenommen vom Fronalpstock, 6. März 2011.



S. 9 Nebelmeer über dem Vierwaldstättersee, aufgenommen vom Bürgenstock, 25. November 2011.



S. 11 Abenddämmerung über dem Bergell mit dem Piz da la Margna und dem Pizzo Cengalo, aufgenommen vom Piz Corvatsch, 11. Dezember 2012.




S. 13 Abendrot über der Thunerseeregion, aufgenommen vom Titlis, 16. Februar 2013.




S. 15 Morgendämmerung über Pontresina, aufgenommen vom Piz Nair, 13. Dezember 2012.




S. 17 Nebelmeer über den Voralpen, mit dem Pilatus und der Rigi, aufgenommen vom Säntis, 24. November 2011.



S. 19 Abendstimmung mit Kondensstreifen am Aletschhorn, aufgenommen vom Sighignola, 11. Juni 2013.




S. 21 Abenddämmerung über Estavayer-le-Lac, im Hintergrund die Berner Alpen, aufgenommen von Provence, VD, 19. November 2011.




S. 23 Gewitter über dem Lago Maggiore mit dem Maggiadelta, aufgenommen vom Monte Gambarogno, 6. Juni 2013.



S. 25 Abenddämmerung über dem Lago di Lugano mit Melide, Campione und Lugano, aufgenommen vom Sighignola, 11. Juni 2013.




S. 27 Zürich, 12. Dezember 2011.




S. 29 Abenddämmerung über Luzern und Oberrüti, aufgenommen vom Bürgenstock, 25. November 2011.




S. 31 Vom Blitz erleuchtete Wolken über Lugano, aufgenommen vom Monte Brè, 8. Juni 2013.



S. 32 Chur, aufgenommen vom Aroser Weisshorn, 3. Januar 2011.




S. 33 Chur, aufgenommen vom Aroser Weisshorn, 3. Januar 2011.



S. 35 Zürich, 12. Dezember 2011.



S. 37 Bern, 10. Juli 2013.




S. 39 Basel, 2. Juli 2013.



S. 41 Basel, 2. Juli 2013.




S. 43 Lago di Lugano mit Castagnola, Campione und dem Seedamm von Melide, aufgenommen von Serpiano, 5. Juni 2013.



S. 45 Brissago und die Brissago-Inseln, aufgenommen vom Monti di Motti, 10. Juni 2013.




S. 47 Lago Maggiore mit Locarno und San Nazzaro, aufgenommen vom Monti di Motti, 10. Juni 2013.




S. 49 Mondlicht über dem Sarnersee mit Sachseln, aufgenommen vom Stanserhorn, 25. Juli 2012.




S. 51 Seebecken von Luzern mit Horw, Luzern und Stansstad, aufgenommen vom Stanserhorn, 25. Juli 2012.



S. 52 Lago di Lugano mit Riva San Vitale und Mendrisio, aufgenommen vom Sighignola, 11. Juni 2013.




S. 53 Seedamm von Melide, aufgenommen vom Sighignola, 11. Juni 2013.



S. 55 Der Chasseron und Yverdon-les-Bains mit Blick auf den Landessender Sottens, aufgenommen vom Rochers de Naye, 29. Oktober 2011.



S. 57 Lago di Lugano mit Agra, Caslano und Pura, aufgenommen vom Sighignola, 11. Juni 2013.



S. 59 Pilatus mit Kühlturmwolke vom Kernkraftwerk Gösgen, aufgenommen vom Titlis, 16. Februar 2013.



S. 61 Pistenfahrzeuge am Männlichen, vorne, im Hintergrund das Schilthorn, aufgenommen vom Titlis, Mehrfachbelichtung, 16. Februar 2013.



S. 63 Nebelmeer über Engelberg, aufgenommen vom Titlis, 16. Februar 2013.



S. 65 Bergstation Piz Nair, 12. Dezember 2012.



S. 67 Pistenfahrzeuge am Corvatsch, im Hintergrund das Berninamassiv, digonal zu den Sternbahnen eine helle Sternschnuppe (Feuerball), aufgenommen vom Piz Nair mit einer Belichtungszeit von 7159 Sekunden, 12. Dezember 2012.



S. 69 Sternbahnen über Erzhorn und Rothorn mit Sternbild Orion, aufgenommen vom Arosler Weisshorn mit einer Belichtungszeit von 4784 Sekunden, 4. Januar 2011.



S. 70 Sternbahnen mit Himmelsäquator über Monte Rosa, Lyskamm, Castor, Pollux und Zermatter Breithorn, aufgenommen vom Gornergrat mit einer Belichtungszeit von 10 857 Sekunden, 1. Februar 2011.



S. 71 Sternbahnen um den Nordstern über dem Aletschgletscher, aufgenommen vom Bettmerhorn mit einer Belichtungszeit von 9705 Sekunden, 2. Februar 2011.



S. 73 Sternbahnen mit Sternbild Orion am Himmelsäquator über dem Matterhorn, aufgenommen vom Gornergrat mit einer Belichtungszeit von 14 316 Sekunden, 2. Februar 2011.



S. 75 Sternbahnen mit Himmelsäquator und Feuerball über der Medergerfluh, Tijerfluh und den Furkahörnern, aufgenommen von Arosa mit einer Belichtungszeit von 11 626 Sekunden, 1. Januar 2011.




S. 77 Sternbild Orion über Eiger, Mönch und Jungfrau, aufgenommen vom Männlichen, 31. Januar 2011.



S. 79 Abenddämmerung über dem Gornergletscher mit dem Monte Rosa und Lyskamm, aufgenommen vom Gornergrat, 1. Februar 2011.



S. 81 Nacht mit Viertelmond über dem Sustenhorn, im Hintergrund die Lichter der Provinz Mailand, aufgenommen vom Titlis, 16. Februar 2013.



S. 83 Mondnacht über dem Rotstöckli mit Blick auf die Rigi, aufgenommen vom Titlis, 16. Februar 2013.



S. 85 Untergehende Milchstrasse über Melchsee-Frutt, aufgenommen vom Titlis, 16. Februar 2013.



S. 87 Pistenfahrzeuge und Schneekanonen am Corvatsch, aufgenommen vom Piz Nair, 12. Dezember 2012.



S. 89 Rigi über dem Nebelmeer, aufgenommen vom Titlis, 16. Februar 2013.



S. 91 Untergehendes Sternbild Orion über dem Oberengadin mit St. Moritz, Celerina und Samedan, aufgenommen vom Muottas Muragl, 9. Februar 2013.



S. 93 Untergehendes Sternbild Orion über dem Piz Nair, aufgenommen vom Muottas Muragl, 9. Februar 2013.



S. 95 Regenwolken über Ascona, aufgenommen von Ronco sopra Ascona, 9. Juni 2013.



S. 97 Abenddämmerung am Genfersee mit Montreux, Vevey und Lausanne, aufgenommen von Rochers de Naye, 29. Oktober 2011.



S. 99 Nebelmeer über dem Lüttschinental mit den Lichtern von Zweilütschinen, Interlaken, Thun und Bern, aufgenommen vom Männlichen, 31. Januar 2011.




S. 100 Nebelmeer über dem Urnersee mit den Lichtern von Sisikon, Bauen und Flüelen, aufgenommen vom Fronalpstock, 5. März 2011.



S. 101 Nebelmeer über dem Vierwaldstättersee mit den Lichtern von Morschach, Brunnen und Seelisberg, aufgenommen vom Fronalpstock, 6. März 2011.



S. 103 Nebelmeer über dem Mittelland, im Hintergrund das Zürcher Oberland mit Bachtel, aufgenommen vom Säntis, 24. November 2011.




S. 105 Hochnebel über dem Mittelland, aufgenommen vom Pilatus, 5. März 2011.



S. 107 Die Mythen über dem Nebelmeer, aufgenommen vom Fronalpstock, 7. März 2011.




S. 109 Luzern, aufgenommen vom Pilatus, 5. März 2011.



S. 111 Lugano, aufgenommen vom Monte Brè, 8. Juni 2013.



S. 113 Abenddämmerung am Genfersee mit Montreux, Vevey und Lausanne, aufgenommen vom Rochers de Naye, 29. Oktober 2011.




S. 115 Rheintal mit Blick auf den Bodensee, zwischen St. Margrethen und Bregenz, aufgenommen vom Hohen Kasten, 25. Juni 2011.




S. 116 Chur und Trimmis mit der Industrie Untervaz, aufgenommen von Valzeina, 3. Juli 2011.



S. 117 Abenddämmerung über Landquart und Sargans mit den Churfürsten und dem Gamsberg, aufgenommen von Valzeina, 3. Juli 2011.



S. 119 Der Pilatus, Luzern und Stansstad, aufgenommen vom Stanserhorn, 25. Juli 2012.



S. 121 Flughafen Zürich, aufgenommen von Regensberg, Mehrfachbelichtung, 3. Februar 2013.



S. 122 Aufgehender Mond über Arosa, 28. Dezember 2012.



S. 123 Autobahnviadukt mit Blick auf Mesocco, aufgenommen von Pian San Giacomo mit einer Belichtungszeit von 1370 Sekunden, 8. Juni 2013.



S. 125 Landende Flugzeuge, Flughafen Zürich, Mehrfachbelichtung, 23. Mai 2011.



S. 127 Startende Flugzeuge, Flughafen Zürich, mit einer Belichtungszeit von 335 Sekunden, 22. Mai 2011.



S. 129 Gewitter über Zürich mit Blitzschlag in den Fernsehturm Üetliberg, aufgenommen von der Waid, 12. August 2010.



S. 131 Gewitter über Zürich, aufgenommen von der Waid, Mehrfachbelichtung, 24. August 2012.



S. 133 Gewitter über Dübendorf, aufgenommen vom Tobelhof, Zürich, Mehrfachbelichtung, 27. Juli 2012.



S. 134 Silvesternacht in Arosa, aufgenommen vom Tschuggen, 1. Januar 2012.



S. 137 Feuerwerk in Thun, aufgenommen von Leueberg, BE, 1. August 2013.



S. 139 Höhenfeuer und Feuerwerk mit Stockhorn, Nünenfluh, Gantrisch, Bürglen und Ochsen, aufgenommen von Leueberg, BE, 1. August 2013.



S. 141 Mond und Sternschnuppe auf dem Tschuggen in Arosa, 12. August 2012.



S. 143 Mondnacht auf dem Titlis, 16. Februar 2013.



S. 145 Vom Sendeturm beleuchtete Wolken auf dem Piz Corvatsch, 11. Dezember 2012.



S. 146 Vom Sendeturm beleuchtete Wolken auf dem Piz Corvatsch, im Hintergrund das Berninamassiv mit dem Piz Roseg, 11. Dezember 2012.



S. 147 Vom Sendeturm beleuchtete Wolken auf dem Piz Corvatsch, im Hintergrund das Berninamassiv mit dem Piz Roseg, 11. Dezember 2012.



S. 149 Die Sternbilder Grosser Hund und Orion über dem Piz Corvatsch, 12. Dezember 2012.



S. 151 Die Milchstrasse über dem Säntis, 24. November 2011.



S. 153 Die Milchstrasse über dem Pilatus, 5. März 2011.



S. 155 Die Milchstrasse über dem Stanserhorn, 26. Juli 2012.



S. 157 Aufgehende Milchstrasse über dem Felsen Esel auf dem Pilatus, 5. März 2011.



S. 158 Milchstrasse über dem Aletschhorn, aufgenommen vom Bettmerhorn, 3. Februar 2011.



S. 159 Sternbilder Grosser Hund und Orion mit Sternschnuppe über dem Oberengadin mit Piz Corvatsch und Piz Julier, aufgenommen vom Piz Nair, 13. Dezember 2012.




S. 161 Milchstrasse über dem Schanfigg mit dem Mattjisch-Horn, aufgenommen von Medergen, 6. November 2010.



S. 163 Milchstrasse über dem Titlis und den Berner Alpen, aufgenommen vom Stanserhorn, 25. Juli 2012.



S. 164 Creux du Van, 20. November 2011.



S. 165 Creux du Van, 20. November 2011.



S. 167 Rheinfall und Schloss Laufen, 11. Mai 2013.



S. 169 Kernkraftwerk Leibstadt, 28. Mai 2011.




S. 171 Mondnacht über dem Walensee mit Blick Richtung Weesen, aufgenommen von Betlis, 22. Juni 2013.




S. 173 Milchstrasse zwischen dem Piz Corvatsch und dem Piz da la Margna und die Lichter von Champfer, aufgenommen von Suvretta, St. Moritz, 29. Juni 2013.



S. 175 Morgendämmerung über dem Rheintal und dem Alpstein mit dem Säntisersee, aufgenommen vom Hohen Kasten, 26. Juni 2011.



S. 177 Morgendämmerung über Lugano, aufgenommen vom Sighignola, 12. Juni 2013.



S. 179 Nebelmeer über dem Vierwaldstättersee mit dem Pilatus, aufgenommen vom Fronalpstock, 7. März 2011.



S. 191 Aufgehender Mond hinter dem Säntis, aufgenommen von Schönau, 22. Juni 2013.