



Basler Jura

Der Basler Jura bildet eines der ältesten und wichtigsten Klettergebiete der Schweiz. Dieser Führer beschreibt vollständig, detailliert und liebevoll alle aktuell für das Klettern noch frei zugänglichen Felsen (Routen sowie eine Auswahl Boulder). In Textabrisen, mit historischen wie neuen Fotografien bis hin zu einzelnen Routencharakterisierungen wird die Klettergeschichte des Basler Juras seit ihrer verbürgten Dokumentation ab dem Jahr 1910 nachgezeichnet. Wer weiss heute noch, dass vor einigen Jahrzehnten die weltweit schwierigsten Kletterrouten um Basel zu finden waren? Die Topografiken basieren teilweise auf der legendären «Fluebible». Beiträge zur Geologie und Umwelt ergänzen diesen Führer optimal.

Jura bâlois

Le Jura bâlois fait partie des régions d'escalade les plus anciennes de Suisse. Dans ce topo, vous trouverez une description exhaustive, détaillée et soignée de toutes les parois encore ouvertes à l'escalade (voies et sélection de blocs). Descriptions, photographies, actuelles ou historiques, et même une description du caractère de chacune des voies présentées retracent l'histoire de l'escalade dans le Jura bâlois à partir des premiers documents disponibles datant de 1910. Qui se rappelle encore, qu'il y a quelques décennies, les voies les plus difficiles du monde se trouvaient dans les environs de Bâle? Les dessins des voies se basent, en partie, sur la légendaire «Fluebible». Abordant également la géologie et les enjeux environnementaux, ce guide est une véritable mine d'informations sur la région.



Kletterführer / Guide d'escalade

Basler Jura / Jura bâlois

Kletterführer / Guide d'escalade



Chris Frick / Carine Devaux Girardin

Kletterführer / Guide d'escalade

Basler Jura Jura bâlois



Baselbiet / Bâle-Campagne
Thierstein–Dorneck
Soyhières



Chris Frick / Carine Devaux Girardin

Basler Jura Jura bâlois

Baselbiet / Bâle-Campagne
Thierstein–Dorneck
Soyhières

Kletterführer / Guide d'escalade

1. Auflage
1^{ère} édition

SAC Verlag / Editions du CAS

Inhalt / Index

Vorwort / Préface	6 / 7
Einleitung / Avant-propos	8 / 9
Verdankungen / Remerciements	10
Die Fluebible / La Fluebible	12 / 13
Geologie / Géologie	14 / 15
IG Klettern Basler Jura	17
Klettern mit Rücksicht / Grimper avec égard	18 / 22
Geschichte / Historique	26 / 30
Infos	34
Zum Gebrauch des Führers / Mode d'emploi	36
Legenden / Légende	38
Klettergebiete / Secteurs	40
A Oberbaselbiet	42
B Thierstein	90
C Dornach – Gempen	114
D Vorderes Laufental	152
E Pelzmühletal	232
F Grellingen – Nunningen	294
G Erschwil	334
H Hinteres Laufental	340
I Delémont Est	376
Klettergebiete / Secteurs	396



1920er-Jahre – Willy Lohmüller und
Gefährten an der Falkenfluh
© Archiv Lohmüller



1923 – Willy Lohmüller und Gefährten
bei der Erstbesteigung des Pudelfels
© Archiv Lohmüller



1950er-Jahre – Werner Weibel –
Alte Westwand A1 – Pelzli
© Archiv Knüsel

Kletterhistorie Basler Jura

10000 BC bis Mittelalter – Im Basler Jura klettern Gamsjäger und Beerenpflückerinnen für den Jagd- und Sammelerfolg mal hier, mal da. Später erobern die Römer sowieso alles und darunter sicher auch strategisch wichtige Felsen. Im frühen Mittelalter dienten Felsen als Fundamente für Burgen. Was während der Burgenbauten wohl alles bereits durchstiegen wurde?

1863 – Gründung der SAC Sektion Basel (SAC Prättigau-bk 1920, SAC Baselland 1921, SAC Angenstein 1932, SAC Hohe Winde 1982). Etwa zeitgleich in den Jahren bis zur Jahrhundertwende wurden in vielen Regionen Europas lokale Klettermöglichkeiten zum ersten Mal erkundet – meist zum Training für die Alpen. Aufgrund der frühen Gründung der Sektion Basel ist davon auszugehen, dass seinerzeit auch im Basler Jura erstmals zum Selbstzweck geklettert worden ist.

1910 – Erste verbürgte Kletteraktivität im Basler Jura. Dr. phil. Robert Helbling, Bergsteiger, Geologe und Pionier der Fotogrammetrie, gelingt per Seilwurf die Erstbesteigung des «Langen Mans», eines freistehenden Turms in der Felsgruppe wenige Meter südwestlich der Falkenfluh (seit 2011 zum Klettern gesperrt).

1923 – Die vermutliche Erstbesteigung des «Pudelfelsens» am Hofstettenchöpfli durch Willy Lohmüller und Gefährten wird fotografisch dokumentiert. Leider ist das Archiv mit den Originalfotos verloren gegangen.

1938 – Mit Sicherheit verbürgtes Jahr, in welchem Haken für die Absicherung fix im Fels belassen wurden: einzementierter Abseilring auf dem Gipfel des «Bärenwirts» im Pelzli.

1945 – Bis in dieses Jahr ausschliesslich Freiklettern im Basler Jura (Haken nur zur Absicherung und nicht zur Fortbewegung). (Quelle Maurice Brandt, SAC-Topo 1980)

1966 – Erster vollständiger Kletterführer über den Basler Jura, erschienen im SAC Verlag und recherchiert durch Maurice Brandt.

1950 bis 1975 – Zeit des hakentechnischen Kletterns, vielfach unter Verwendung von Trittleitern, unsicher sitzenden Normal- und Sticht-Bohrhaken. Insbesondere der Dhaulagiri-Erstbesteiger (1960) Albin Schelbert eröffnet zahlreiche der Basler Spitzrouten jener Zeit.

Ab 1975 – Modernes Frei- und Sportklettern hält Einzug. Hakentechnische Routen werden freigeachtet. Neue Riss-Routen werden mit Klemmkiefern erstbegangen (z.B. *Feierabendriss* an der Falkenfluh).

1979 – Erste offizielle VII- (heute 6a+). *Illusion* durch Peter Ohnemus und Richi Signer (vergl. Gebietsvorstellung Pelzli).

Historique du Jura bâlois

10000 av. J.C. - Moyen Age – Chasseurs et cueilleurs grimpent parfois, ici et là, dans le Jura bâlois, en recherche de nourriture. Plus tard, les Romains ont conquis la région, dont certaines parois stratégiquement importantes. Au début du Moyen Age, ces mêmes parois ont servi de fondations aux châteaux forts. Quant à savoir ce qui a déjà été grimpé pendant les travaux...

1863 – Fondation de la section SAC Basel (SAC Baselland 1921, SAC Angenstein 1932, SAC Hohe Winde 1982). Durant la même période, de nombreuses régions d'Europe sont explorées, essentiellement en quête de nouveaux sites d'escalade pour se préparer aux courses alpines. En raison de l'ouverture de la section bâloise, on peut supposer que l'escalade était pratiquée dans le Jura comme une discipline sportive à part entière.

1910 – Premières escalades documentées dans le Jura bâlois. Le Dr. phil. Robert Helbling, alpiniste, géologue et pionnier de photogrammétrie, réussit la première ascension du « Langen Mann » grâce

à une corde lancée. Il s'agit d'une tour isolée, légèrement au SW de la Falkenfluh (interdite à l'escalade depuis 2011).

1923 – La première ascension présumée des « Pudelfelsen » au Hofstettenhöppli par Willy Lohmüller et ses compagnons est photographiée. Malheureusement, l'archive contenant les photos originales a été perdue.

1938 – Année durant laquelle il est prouvé que des points d'assurage fixes ont été laissés dans le rocher : anneaux de rappel cimentés au sommet de « Bärenwirts » au Pelzli.

1945 – Jusqu'à cette année, on ne grimpeait qu'en libre dans le Jura bâlois (les points d'assurage ne sont pas utilisés pour la progression). (Source : Maurice Brandt, topo CAS de 1980)

1966 – Premier topo d'escalade complet du Jura bâlois, paru aux éditions du CAS, basé sur les repérages de Maurice Brandt.

1986 – Eric Talmadge lors de la première ascension de *Tonal & Nagual Direkt 8b* © Archiv Talmadge

1992 – Chris Frick lors de la première répétition de *Tonal & Nagual Direkt 8b* © S. Bohren



A Oberbaselbiet	42	F Grellingen – Nunningen	294
1 Eptingen	44	35 Chastelfluh	296
2 Gerstelfluh	56	36 Steffenschmiede	306
3 Ryfenstein	73	37 Rüteneu	307
4 Schauenburgfluh	76	38 Rüchi (Chaltbrunnental)	312
5 Wyssi Fluh	87	39 Balmchopf	320
		40 Foggel	331
B Thierstein	90	G Erschwil	334
6 Hofstettenchöpfli	92	41 Lämmlifluh	336
7 Chälengraben	102	42 Schattenberg	338
8 Fürstenstein	106		
9 Metzlerlenchöpfli	108	H Hinteres Laufental	340
10 Philosoph	110	43 Redelsfluh	342
11 Felsplatte	112	44 Birshollen (Biomill)	346
		45 Rämelsberg	349
C Dornach – Gempen	114	46 Kreml	354
12 Hollenberg	116	47 Chestel	359
13 Dorneck	119	48 Wuhrbergligrotte	362
14 Ingelstein	122	49 Rappenfels	365
15 Dreikantfelsli	130		
16 Hilzenstein	132	I Delémont Est	376
17 Ramstelfluh	135	50 Soyhières	378
18 Gempen (Schartenfluh)	138	51 Lame de la Sot	390
D Vorderes Laufental	152		
19 Chuenisberg	155		
20 Eggfluh	170		
21 Schlossgrotte Muggeberg	175		
22 Bärenfels	183		
23 Tüfleten	191		
24 Tannenfluh	202		
25 Falkenfluh	212		
E Pelzmühletal	232		
26 Pelzli	235		
27 Bollwerk	261		
28 Hoher Fels	266		
29 Sertel	269		
30 Eichenfels	272		
31 Seetalhöchi	275		
32 Wasserschloss	279		
33 Steinegg	285		
34 Bärtel (Risenberg)	291		

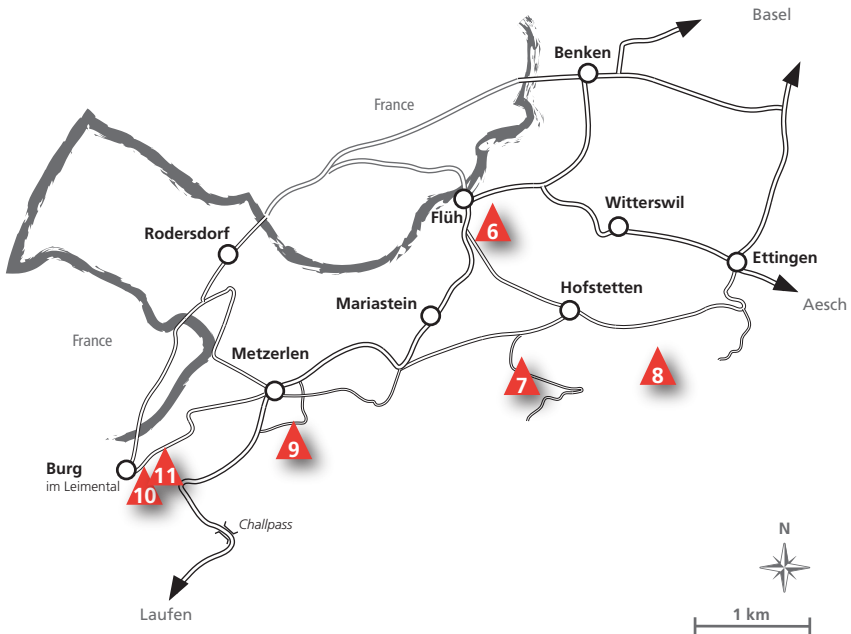
B Thierstein




Die solothurnische Enklave Thierstein liegt an der Grenze zum Elsass. Das Hofstettenchöpfli ist hier das grosse und klassische Klettergebiet. Die anderen Felsen sind eher klein, bergen dafür aber wahre Perlen, vor allem an der technisch anspruchsvollen Redelsfluh und in den Überhängen im Chälengraben. Das Metzlerenchöpfli ist ... nun ja, kein Kommentar.

L'enclave soleuroise de Thierstein se situe à la frontière avec l'Alsace. L'Hofstettenchöpfli est le plus grand et le plus typique de ces sites. Les autres falaises sont plutôt petites, mais abritent toutefois de véritables perles, comme par exemple le site technique et exigeant de Redelsfluh ou les surplombs de Chälengraben. Quant au Metzlerenchöpfli... il se passe de tout commentaire.

6	Hofstettenchöpfli	92
7	Chälengraben	102
8	Fürstenstein	106
9	Metzlerenchöpfli	108
10	Philosoph	110
11	Felsplatte	112











6 Hofstettenchöpfli


550m
2 605 027 / 1 259 286

Dante Di Tommaso – Dirty Line 6a+ © M. Meysner




71	3a–4c 11	5a–5c 14	6a–6c 32	7a–7c 5	8a–9b	
						
	50	×	×	10	✓	×
NE M. Braun, D. Silbernagel						

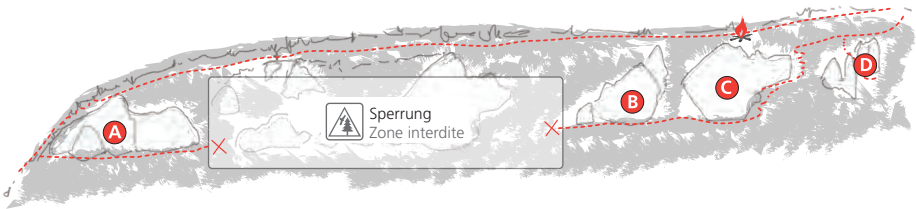
 **Kantonales Waldreservat.** Zwischen «Elsässerwand» und «Grütli Waldpfad» besteht zwischen dem Kanton Solothurn und der IG Klettern Basler Jura eine provisorische Vereinbarung zum Kletterverzicht. Der Pfad dazwischen ist verbucht und nicht mehr begehbar. Die Verbindung zwischen den Sektoren erfolgt auf den offiziellen Wegen oberhalb des Fluhkopfs.

Réserve forestière cantonale. Une convention provisoire entre le canton de Soleure et l'IG Klettern Basler Jura a mené à une interdiction de grimpe entre les secteurs «Elsässerwand» et «Grütli Waldpfad». Pour se rendre d'un secteur à l'autre, il est impératif d'utiliser le sentier officiel contournant les parois par le haut.

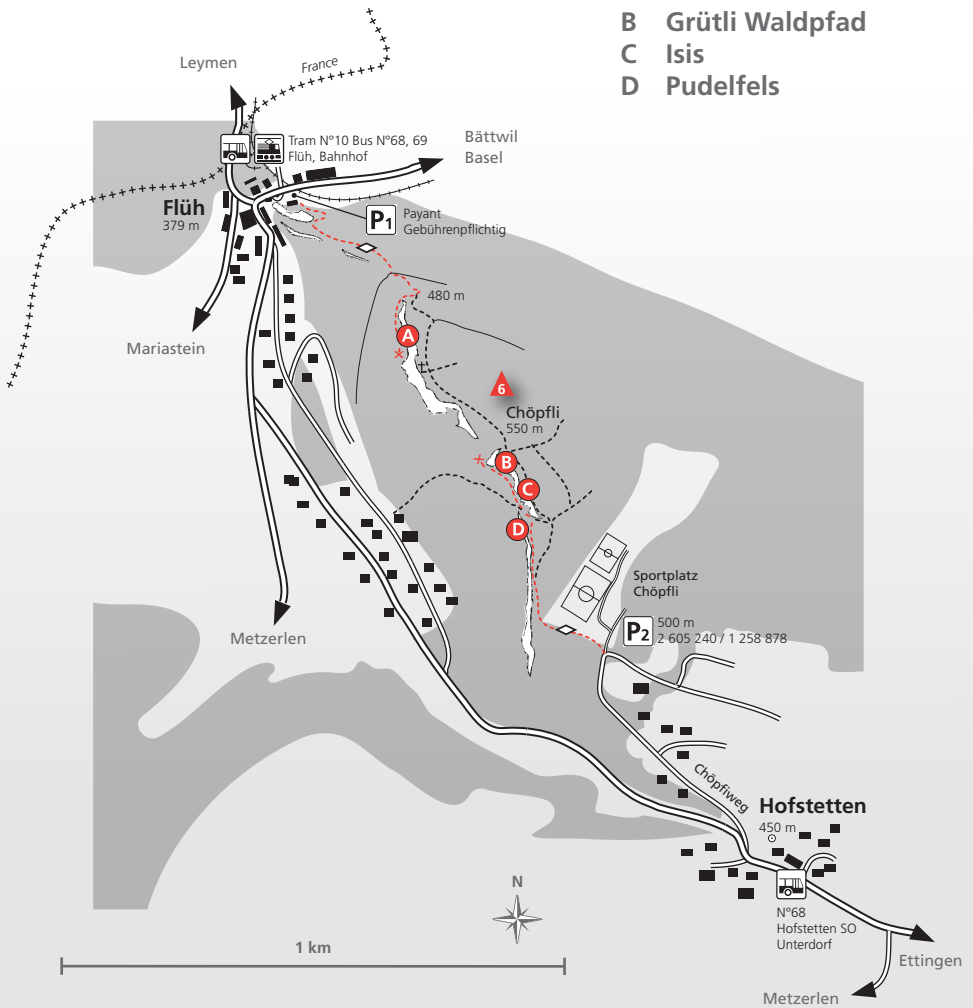
Ein beliebtes Klettergebiet mit vielen leichten bis mittelschweren Routen. Das Hofstettenchöpfli hat eine lange Geschichte. Verbürgt sind Besteigungen der spektakulären Türme des «Pudelfels» vor gut hundert Jahren. Ideal ist hier die Verbindung mit öffentlichen Verkehrsmitteln, denn das Tram Nummer 10 fährt aus der Stadtmitte von Basel quasi an den Fuss der «Elsässerwand». Neben klassischen Linien durch Risse und Verschneidungen dominiert technisch diffizile Plattenklettereie an Leisten und Löchern.

Site très apprécié, comportant de nombreuses voies faciles à moyennement difficiles. Le Hofstettenchöpfli est le fruit d'une longue histoire. Il est avéré que les tours spectaculaires de «Pudelfels» ont été gravies depuis une bonne centaine d'années déjà. Ce site est extrêmement bien desservi par les transports publics, grâce au tram numéro 10 qui part du centre-ville de Bâle et se rend à l'«Elsässerwand». Hormis quelques lignes classiques en fissure ou en dièdre, les voies évoluent le plus souvent sur des dalles techniques pourvues de réglettes et de trous.

-  **Sektor A**
Ab / de Flüh – T1 | 20min
- Sektor B / C / D**
Ab/ du P 2 – T1 | 10min



- A Elsässerwand
- B Grütli Waldpfad
- C Isis
- D Pudelfels





A Elsässerwand (links / gauche)

Viele klassische und logische Linien. Die Beliebtheit dieses Sektors hat natürlich Gebrauchsspuren am Fels hinterlassen.

Nombreuses voies classiques et logiques. La popularité du secteur a naturellement laissé des traces sur le rocher.

1. Für Kinder und Rinder **4c** 1995 R. Michel
Spielerische Route. Rechts der Haken 4c, links 6a.
Voie amusante. 4c à droite des points, 6a à gauche.
2. **Chaot 5c+** 1997 M. Glesser | NE 2010
Einfacher Pfeiler unten. Interessanter Piaz oben.
Pilier facile dans le bas, duffer dans le haut.
3. **Thin Lizzy 6c** 1997 C. Crick
Eleganter Finger- und Piazriss.
Fissure élégante à doigts ou en duffer.
4. **Ringbandtauglich 5b** 2010 D. Silbernagel
Schöne Genusskletterei.
Belle escalade plaisir.
5. **Satz des Pythagoras 6a** 1986 M. Hefel, M. Meneghin
NE 1994
Gestapelte Blöcke mit Plattenmoves an unerwarteten Griffen.
Enchainement de blocs avec des mouvements en dalle sur des prises inattendues.
6. **Linke Himmelsleiter 5c** 1994
Abgegriffene Rissverschneidung. Trotzdem immer noch lohnend.
Dièdre fissuré et usé, mais tout de même plaisant.
7. **Himmelsdach 6a** 1984 L. Bär, M. Werner | NE 1994
Gute Züge an guten Griffen. Ein Dach braucht natürlich Power.
Beaux mouvements sur bonnes prises. Un peu de force pour le surplomb.
8. **Linke Himmelsleiter links 5c** ~ 2010 D. Silbernagel
Lohnende Ausstiegsvariante.
Jolie variante de sortie.
9. **Rechte Himmelsleiter 5c** 1957 F. Rhyn, H. Riedi | NE 1994
Rissartig zu Beginn.
Début en fissure.
10. **Dromedar 6a+** 1984 L. Bär, M. Werner | NE 1994
Diffizile Gleichgewichtsaufgabe.
Exercice d'équilibre complexe.
11. **Chöpflweg 4c** 2010 D. Silbernagel
Schöne Genussergänzung am Chöpfl.
Chouette prolongation vers le Chöpfl.
12. **Alte Direkte 6b+** 1994 M. Silbernagel | NE 2010
Direkt über die abschüssigen Aufleger. Nicht Auspreizen!
Montée directe sur les plats fuyants. Ne pas monter en opposition.
13. **Biwakriss 4b** 1957 J.P. Ficht, F. Rhyn, H. Riedi | NE 2005
Klassischer Risskamin. Hat darin jemand schon biwakiert?
Cheminée classique. Quelqu'un y a-t-il déjà fait un bivouac ?
14. **Älplerweg 6a+** 1984 L. Bär, M. Werner | NE 1995
Wandkletterei an Leisten.
Mur à réglettes.

15. **Alpechalb 6c+** 1984 L. Bär, M. Werner | NE 1995
Boulder in seichter Verschneidung.
Pas de bloc dans un dièdre peu profond.
16. **Efeupfeiler 5b+** 1957 F. Rhyn, H. Riedi | NE 1994
Genussklettere mit Crux im finalen stumpfen Riss.
Escalade plaisir avec un crux dans la fissure finale.
17. **Neutrinozang 7c+** 1995 C. Gröflin (rp 08 JG)
Kleine Löcher. Sehr technisch und fingerlastig.
Petits trous. Très technique et à doigts.
18. **Name sei wie Schall und Rauch 7a+** 1997 C. Frick
Eigenwillige Züge über die Kante. Nicht gerade Topfels.
Mouvements originaux sur l'arête. Rocher pas top.
19. **Gelbe Kante Direkt 5c+** 1995 M. Silbernagel
Logischer Einstieg. Verlängert 20 und 21.
Départ logique, continuer par la 20 ou la 21.
20. **Schmetterlingstanz 6a** ~ 2010 D. Silbernagel
Schöne Alternative mit unterhaltsamen Moves.
Jolie alternative avec des mouvements divertissants.
21. **Gelbe Kante 5c** 1957 F. Rhyn | NE 2010
Schöne, plattige Kletterei über den Pfeiler.
Belle escalade en dalle sur le pilier.
22. **Grosser Riss 3b** 1966 SAC-Topo
Schlund. Nicht eingerichtet.
Dièdre non équipé.
23. **Tut-Ench-Amun 5c+** 1986 M. Hefel, M. Meneghin
Sag mir, wo die Bolts sind? Wo sind sie geblieben?
Dis, ils ont oublié les spits ?

